

Social Impact Assessment
Study of
Development of Kannadi – Pannikkoodu Road
Kannadi 1, Thenkurissi-1, Thenkurissi – 2, and
Erimayoor – 2 Villages of
Palakkad and Alathur Taluks of
Palakkad District
(21.82 Ares)

Final Report
Date: 07/10/2023

Requisition Agency
Kerala Road Fund Board
(KRFB)

By
KERALA VOLUNTARY HEALTH SERVICES
COLLECTORATE P.O.
MULLANKUZHY
KOTTAYAM – 686002
E-mail: keralavhs@yahoo.co.in
Web: www.keralavhs.com

Social Impact Assessment
Study of
Development of Kannadi – Pannikkoodu Road
Kannadi 1, Thenkurissi-1, Thenkurissi – 2, and
Erimayoor – 2 Villages of
Palakkad and Alathur Taluks of
Palakkad District
(21.82 Ares)

Final Report

Requisition Agency
Kerala Road Fund Board
(KRFB)

By
KERALA VOLUNTARY HEALTH SERVICES
COLLECTORATE P.O.
MULLANKUZHY
KOTTAYAM – 686002
E-mail: keralavhs@yahoo.co.in
Web: www.keralavhs.com

Abbreviations

APL	Above Poverty Line
BPL	Below Poverty Line
DLPC	District Level Purchasing Committee
LA	Land Acquisition
NGO	Non - Governmental Organisation
NTH	Non - Title Holder
MSW	Master of Social Work
PAP	Project Affected Person
PAF	Project Affected Family
TH	Title Holder
SIA	Social Impact Assessment
SIMP	Social Impact Management Plan
KRFB	Kerala Road Fund Board
RTFCTLARR Act	The Right to Fair Compensation and Transparency in Land Acquisition, Rehabilitation and Resettlement Act

CONTENTS

CHAPTER 1 – EXECUTIVE SUMMARY

- 1.1 Introduction - Project and Public Purpose
- 1.2 Location
- 1.3 Size and Attributes of Land Acquisition
- 1.4 Alternatives Considered
- 1.5 Social Impact
- 1.6 Mitigation Measures
- 1.7 Detailed Mitigation Plan
- 1.8 Assessment of Social Costs and Benefits

CHAPTER 2 - DETAILED PROJECT DESCRIPTION

- 2.1 Background of the project, including developer's background and governance/ management structure.
 - 2.1.1. Requisition Authority
 - 2.1.1. (a). Kerala Road Fund Board
 - 2.1.2. Land Acquisition Authority
- 2.2. Rationale for project including how the project fits the public purpose criteria listed in the Act.
- 2.3. Details of project size, location, capacity, outputs, production targets, cost, risks.
 - 2.3.1. Project Location
- 2.4. Phase of project construction
- 2.5. Core design features and size and types of facilities.
- 2.6. Need for ancillary infrastructural facilities.

- 2.7. Work force requirements (temporary and permanent).
- 2.8. Details of Social Impact Assessment / Environment Impact Assessment if already conducted and any technical feasibility reports.
- 2.9. Applicable law and policies.

CHAPTER 3 - STUDY APPROACH AND METHODOLOGY

- 3.1. Background
- 3.2. Social Impact Assessment Team – Profile of Team Members
- 3.3. Study Approach
- 3.4. Methodology & Tools
- 3.5. Sources of data collected
- 3.6. Process and Schedule of Activities
- 3.7. Points Raised During Individual and Group Discussion with Tittle Holders
- 3.8. Public Hearing

CHAPTER 4 – LAND ASSESSMENT

- 4.1. Description of the land
- 4.2. Entire area of impact under the influence of the project.
- 4.3. Total land requirement for the project.
- 4.4. Present use of any public utilized land in the vicinity of the project area.
- 4.5. Land (if any) already purchased, alienated, leased or acquired, and the intended use for each plot of land required for the project
- 4.6. Quantity and location of land proposed to be acquired for the project

4.7. Nature, present use and classification of land and if agricultural land, irrigation coverage and cropping patterns

4.8. Size of holding, ownership patterns, land distributions and number of residential houses

4.9. Land prices and recent changes in ownership, transfer and use of lands over the last 3 years

CHAPTER 5 - ESTIMATION AND ENUMERATION

5.1. Families which are directly affected

5.2. Families which are indirectly impacted by the project

5.3. Inventory of productive assets and significant lands

CHAPTER 6 - SOCIO-ECONOMIC PROFILE

6.1. Demographic Details

6.2. Age wise distribution of TH

6.3. Family size of THs

6.4. Educational Qualification of THs

6.5. Religious Distribution

6.6. Economic Distribution of THs

6.7. Occupational Distribution THs

6.8. Income distribution of THs

6.9. Health Status of THs

6.10. Socio Economic Profile of Project Affected Family Members.

6.10.1. Age wise distribution of PAF Members

6.10.2. Educational Qualification of PAF Members

6.11. Socio Economic Profile of Non-Tittle Holders

Type of Non-Title Holder

- 6.11.1. Age wise distribution of NTH
- 6.11.2. Educational Qualification of NTHs
- 6.11.3. Religious Distribution
- 6.11.4. Economic Distribution of NTHs
- 6.11.5. Income distribution of NTHs

CHAPTER 7 - SOCIAL IMPACT MANAGEMENT PLAN

- 7.1. Approaches to Mitigation/ Measures to avoid, mitigate and compensate impact
- 7.2. Measures that are included in the terms of Rehabilitation and Resettlement
- 7.3. Measures that the Requiring Body has stated it will introduce in the Project Proposal
- 7.4. Alterations to project design and additional measures that may be required to address the extend and intensity of impacts across various groups as identified during the social impact assessment process.
- 7.5. Detailed Mitigation Plan

CHAPTER 8 - SOCIAL IMPACT MANAGEMENT PLAN INSTITUTIONAL FRAMEWORK

- 8.1. Institutional Structures and Key Persons

CHAPTER 9 -SOCIAL IMPACT MANAGEMENT BUDGET AND FINANCING OF MITIGATION PLAN

- 9.1. Costs of all resettlement and rehabilitation costs

9.2. Annual budget and plan of action

9.3. Funding sources with breakup

CHAPTER 10 - SOCIAL IMPACT MANAGEMENT PLAN MONITORING AND EVALUATION

10.1. Key Monitoring and Evaluative indicators

10.2. Reporting mechanisms and monitoring roles

10.3. Plan of independent evaluation

CHAPTER 11 - ANALYSIS OF COSTS AND BENEFITS AND RECOMMENDATION ON ACQUISITION

Annexures

1. List of PAFs.
2. Photographs – Field Investigation
3. Newspaper Notification
4. Notice for Public hearing
5. Attendance Public Hearing
6. Gazette Notification regarding SIA study.
7. Suggestions and complaints of Project Affected Persons

CHAPTER 1 EXECUTIVE SUMMARY

1.1. Introduction – Project and Public purpose

Transport plays a significant role in the economic development of any region. As road transport provides door-to-door connection and flexible movement of goods and passengers, its patronage by people are on the rise day by day. The quality of life now greatly depends on the quality of roads. The transport system in Kerala needs much improvement. The category of roads includes National Highways, State Highways & Major District Roads and PWD & local body roads. The State had cent percent connectivity to all villages by all-weather roads. The capacity augmentation of PWD road is very slow compared to vehicular growth. There is great mismatch between the vehicular growth and augmentation of roads in the state. With adherence to IRC specifications, the existing roads has to urgently undergo qualitative improvement accomplishing multi-pronged strategies to reduce traffic congestion, transit delay, environmental issues, easier access to desired destinations and reduction of accidents. Most of the roads have to undergo massive up gradation incorporating road safety features. It is proposed that major NHs and SHs passing through the State are to be widened to four lane standards with divided carriage way. The balance NHs and SHs are to be widened to two lane standards with adequate shoulders/footpath, and other major roads to be widened with intermediate lane and adequate shoulders. The new road development initiatives like the Hill Highway, Costal Highway, bypasses etc., also needs to be addressed in the 13thFive-Year Plan. Along with this priority should be given for the formulation of a “Regulatory Body” at the State Level and “Inter-departmental Co-ordination Committees” at the district level including representatives of the various departments/agencies and experts in the fields of transport sector for better preservation, maintenance & management of roads and vehicles. Kerala is unique in many respects among the States of India.

The proposed project KannadiPannikkodu Road is one of the major infrastructure development project of Government in Palakkad District. The Project envisages smooth and convenient traffic connectivity between district Head Quarter and Nellyyampathi region i.e., Eastern Part of the District. The Project also aimed to have developed and advanced road connectivity to neighboring state i.e., Tamil Nadu, apart from National High Way. The proposed project road is one of the oldest road which connects Palakkad town to Koduvayoor. This is also using as a circular road starting from Kannadi in NH 66 and ending at Alathoor NH 66b by bypassing Palakkad Town. The Kannadi – Pannikkodu road is having 10 km length and passing through fertile paddy lands and thickly populated neighborhood.

Several Temples and institutions are situated in the side of the road and it crossing Kunnamagalam – Koduvayoor road and passing through the Panchayathi.e., Kannadi, Thenkurissi and Erimayoor. Near about twenty eight village roads either starting or ending in the project road and several residential areas are connecting by these roads. This shows the importance of the project road as mentioned earlier the project road passing through agricultural dominant areas mainly paddy cultivation. Near about five thousand more heavy vehicles passing through the road during day time The project may advance the road connectivity of Thenkurissi, Erimayoor, Kannadi, Alathoor, Nenmara, KunnamangalamPanchayaths and it supports the Socio- Economic development of the area.

1.2 Location

The Project road ie, Kannadi – Pannikkodu road starts from Kannadi – Panchayath Junction i.e., one kilometer away from National Highway 66 and ends at Pannikkodui.e., in Alathoor – Koduvayoor Road. The road also crossing Kunnamangalam – Koduvayoor Road. The area is agriculture dominant and having several residential neighborhoods, near about 20,000 – 25,000 households are directly or indirectly using this road daily for

their access to district headquarters, health care institutions public offices, Educational institutions, working places etc.

Twenty five to thirty village roads are either starting or ending in the road. The project roads is located ten kilometer from district headquarters and forty five kilometer from nearest Airport – Coimbatore. The Kochi international Airport is located 80 km from the area.

The National High Way 66 is just one kilometer from the project road. Several temples, educational institutions and public offices located in the area.

1.3 Size and Attributes of Land Acquisition

Land Acquisition Authority

Special Tahsildar (LA) KIIFB, Mini Civil Station, Alathur office prepares the acquisition details. Boundary stones were laid by requisition authority. Alignment sketch and plan were prepared by Kerala Road Fund Board. Deputy Collector (LA), Palakkad is monitoring the acquisition process for District Collector.

Requisition Authority

Kerala Road Fund Board (KRFB)

Kerala Road Fund Board, established in 2001 by the Government of Kerala, is a funding agency for providing financial assistance to the transport facility projects in the state, Kerala Road Fund Board plays a pivotal role in the overall infrastructure development of Kerala. Requirement of a professional and statutory body to take up the fund management of Kerala State Public Works Department has given shape to the Kerala Road Fund Board (KRFB). Constituted primarily to oversee and manage non-budgetary funds and to organize such funds for developing and maintaining roads and other related infrastructure.

For mobilizing greater non-budgetary resources with the help of greater private sector partnership, the KRFB is entrusted with the responsibility of implementing developmental activities like:

- Managing the fund, monitoring and supervising the activities financed for road development
- Promoting Public Private Sector participation in infrastructural projects
- Funding feasibility studies for innovative road projects
- Constructing new roads wherever necessary
- Implementing Road Safety projects and campaigns for the safe and smooth movement of traffic
- Funding Research related to maintenance and development of roads
- Developing existing road network systems including upgrading roads maintained by the PWD
- Implementing futuristic projects like Rapid Transit Systems and Metro Rail Projects in Cities
- To raise funds by borrowing money necessary for the due discharge of its functions

KRFB considers themselves as the agency who helps to identify and promote effective measures of Kerala Roads on the basis of scientific research. Also work in areas which offer the greatest potential for a reduction in transport crashes and casualties and thereby ensure the safety of the public.

Project Affected Persons

The affected people of the project are in four major categories. Land owners, business owners, Employers in the business establishments, and rented residence. The land owners include, residential house or business building owners also. 82% of the project affected people are land owners only. They are losing 0.5 cents to 75 cents of land. Out of the 25% project affected people 9% and 3% are losing their residence business partially respectively. This shows that 96% of project affected title holders are losing their land only.

Details of the acquiring land

The Project road starts at KannadiPanchayath Junction and ends at Pannikkodu. This ten kilometer road is mainly passing through paddy cultivation area, except few junctions and residential areas. A total of 21.86 Ares land is acquiring for the project. 60% of the project land is agricultural and remaining land is either commercial or residential. Due to small residential holdings and high density of population the average residential land is 8.9 only. The proposed project road is one of the major district road in the district and carrying heavy traffic during day time. This increases the commercial importance of the project land. The nearness to the NH66 and easy connectivity to major cities etc. are the other important factors enhancing the commercial importance of the project land.

Socio - Economic and Cultural Profile

The Socio- Economic analysis shows that all title holders are above poverty line and 5% are in advanced Socio-Economic situation. 40% of title holders have more than 5.0 cents of land. 44% of land owners are women. The age distribution shows that 33% are in the age group of 30 – 50 years. The average number of family members are 4.4 and monthly income of 60% families are less than Rs.15,000 only. The religious distribution shows that 7.4% are Muslims and remaining are Hindus. For 58% families, agriculture is the major source of income.

1.4 Alternatives Considered

No Alternative suggested by project affected people or local body leaders.

1.5. Social Impact

The major direct impact of the project is the loss of land of 251 title holders. Considering the area of land lose only fifteen title

holders are losing more than 20 cents. This shows that the impact may not affect the overall agriculture production of the area.

The project i.e., the widening of the Kannadi – Pannikodu Road may affect the irrigation canals which is situated both side of the road may affected. These canals are used for irrigating the whole paddy land in both sides of the road. So resettle the canals is an important impact mitigation and strategy, Twenty eight to thirty village roads are either starting or ending in the project road. These village roads are connecting several neighborhoods in the area. The enhancement of the levels of the project road may affect the smooth access to these roads. Resettlement of smooth access to these roads are much essential to mitigate the impact. Near about two hundred centuries old trees are situated in the road side. Cutting these trees, may impacted the environment. Planting of several trees in the ratio of 1: 10 (one cut tree equal to 10 new trees) is an impact mitigation strategy. Three houses are partially affected. But they do not have sufficient land remaining for constructing new houses. So giving relaxation to building rules and allow them to construct new house may mitigate their impact. Few houses are losing their country yard in front of the house and it may create difficulty to access to the house. These cases verified technically and give technical advices may help them to plan out mitigation measures.

1.6. Mitigation Measures

Sl.No.	Risk Assumed	Approach	Mitigation Strategy
1.	Loss part of Residential House	Compensation & Resettlement	Compensate the loss and resettlement measures.
2.	Loss of part of land	Compensation	Compensate the loss
3.	Loss of part of Commercial/ other Building	Compensation	Compensate the loss

4.	Loss of part structure	Compensation	Compensate the loss
5.	Loss of rented houses	Compensation	Compensate and resettle.
6.	Loss of wells	Control, Avoid	Saving & protecting
7.	Loss of water bodies like Common well, ponds etc.	Control, Avoid	Saving & protecting
8.	Loss of existing access houses and properties	Control	Study and include the plan of resettlement in the implementation plan
9.	Loss of access to sub roads	Control	Study and include the plan of resettlement in the implementation plan
10.	Road is very near to houses	Safety/Resettlement	Take necessary action for the safety of houses.
11.	Loss common source of irrigation	Control, Avoid	Saving & protecting
12.	Loss of water supply pipes	Control, Avoid	Resettle
13.	Loss of trees	Compensate & Control	Compensate the loss and plant equal number of trees in government lands.
14.	Involved in land acquisition process	Control	Ensure community participation in the whole process.
15.	Grievance	Control	Functional

			grievance redressal committee at village and district level.
16.	Loss of Agricultural Land	Compensate	Paid appropriate compensation
17.	Formation of Bit-land (uneconomic holdings)	Control	Acquire the uneconomic holdings
18.	Loss of Cash crops	Compensate	Paid appropriate compensation

1.6. Detailed Mitigation Plan

Potential Impact	Positive / Negative	Likelihood	Magnitude	Pre-Mitigation Level of Impact	Post – Mitigation Level of Impact	Mitigation Strategy
Loss of part of Residential House	Negative	Possible	High	High	Medium	Compensate the loss
Loss of part of land	Negative	Possible	Moderate	Medium	Low	Compensate the loss
Loss of Part of Commercial/ other Building	Negative	Possible	Moderate	Medium	Low	Compensate the loss
Loss of part structure	Negative	Possible	Moderate	Medium	Low	Compensate the loss
Loss of Rented houses	Negative	Possible	Low	Low	Low	Compensate and resettle.
Loss of	Negative	Possible	High	Medium	Medium	Saving

wells		ble		um		&protecting
Loss of water bodies like common wells, ponds etc.	Negative	Possible	High	Medium	Medium	Saving & protecting
Loss of existing access houses and properties	Negative	Possible	High	Medium	Medium	Study and include the plan of resettlement in the implementation plan
Loss of access to sub roads	Negative	Possible	Low	Low	Low	Study and include the plan of resettlement in the implementation plan
Road is very near to houses	Negative	Possible	Moderate	Medium	Low	Take necessary action for the safety of houses.
Loss common source of irrigation	Negative	Possible	High	Medium	Medium	Saving & protecting
Loss of water supply pipes	Negative	Possible	Low	Low	Low	Resettle
Loss of trees	Negative	Possible	Low	Minimum	Low	Compensate the loss and plant equal number of trees in government lands.
Involved in	Negative	Possible	Minor	Low	Low	Ensure

land acquisition process		ble				community participation in the whole process.
Grievance	Negative	Possible	Moderate	Medium	Medium	Functional grievance redressal committee at village and district level.
Loss of Agricultural land	Negative	Possible	Moderate	Medium	Low	Paid appropriate compensation
Formation of Bit-land (uneconomic holdings)	Negative	Possible	Moderate	Medium	Low	Acquire the uneconomic holdings
Loss of Cash crops	Negative	Possible	Moderate	Medium	Low	Paid appropriate compensation

1.7. Assessment of Social Costs and Benefits

Since the average loss of land to each title holder is less than 10 cents and 96% title holders are losing only land indicates that the impact of the project is very minimum. The rehabilitation and resettlement measures could mitigate the impact further. Sixty percentage of the project land is agricultural land owned by farmers. But the average loss of land is less than 3 cents. This should that the project may not impact the overall agricultural population in the area. Moreover overall title holders are willing to give their land for the project with a condition that the irrigation canals and access would not be impacted.

Irrigation canals are existing both sides of the project road. At present these canals are inside the corridor of impact of the project. The resettlement of these canals is a priority measure to

mitigate the impact. Several century old trees especially banyan trees are affected by the project. These trees are contributing much in the healthy environment of the area. Cutting down of these trees may negatively impacted to the environment. Planting trees in the ratio of (1:10) one cutting tree is equal to 10 new trees) may mitigate the impact. Both sides of the road is having paddy land and farmers needs to bring machinery like Transplanter, tiller, harvester etc. to the field.

The access of machineries to the paddy field shall not be affected due to the upscale of levels of the road by the project.

The project is having high level of social acceptance and it is very visible during the discussion and interaction with project affected people and public. The intervention and initiation of people's representatives on project monitoring is also appreciable. The officials both land acquisition and requisition has established a healthy communication with project affected people, this should be continued and it will helps to bring peoples participation in the project.

The leaders of the local body is having very minimum knowledge about the project. The awareness of people's representatives on project would be improved further for reducing chances of grievance during the implementation. More over this may upscale the local body involvement in the project,

A serpent worship spot near Pannikkodu Junction is to be affected by the project. The trust who are running the worship place requested to save the affected boundary of the serpent worship spot. Discussion with religious experts on the issue before taking a decision may mitigate the impact.

The project is treated as framed for public purpose under the Right to Fair Compensation and Transparency in Land Acquisition, Rehabilitation and Resettlement Act, 2013 (30 of 2013) Section 2 (i)(b)(iii). It is in this base, Government of Kerala notified to initiate acquisition procedure.

Considering the public advantage and interest and treating as an inevitable need, in compared to the social impact the project has to be implemented.

CHAPTER 2 DETAILED PROJECT DESCRIPTION

2.1 Background of the project, including developer's background and governance/ management structure.

Road accidents are considered to be the third major cause of death in the state. The state of Kerala has nearly 3% of the country's population but it has recorded about 10% of the country's road traffic accidents. Each day on an average, 11 people lose their lives and 120 people get injured from road accidents and the Kerala state incurs an additional financial burden of over Rs1,000crore because of accidents. Rapid increase in the number of motor vehicles has been the major reason for the increasing number of road accidents in our state. Although the rate of absolute number of road accident cases have come down from 42,000 accidents in 2005 to around 36,000 now, the fatality rate has increased tremendously. Out of around 4,200 people who get killed every year in Kerala, 30 percentage are pedestrians and 35 percentage are two-wheeler riders. Around 142 cyclists are also killed in road accidents every year. In order to promote road safety, the Government of Kerala has initiated several innovative steps, the most important being the establishment of Kerala Road Safety Authority (KRSA) in 2006 to co-ordinate the initiatives of stake holders on road safety and creation of Road Safety Fund. To support KRSA, district wise councils named, District Road Safety Council (DRSC) was formed and even though they are all doing their designated roles, there was no notable achievement as expected for reducing the fatalities.

90% of the road network is with Local Bodies – Panchayats (83%), Municipalities (5%) and Corporations (2%) and hardly 1% with other departments. State Government finance the LSGs through Plan and Non-Plan funds transfers. Prioritizing the spending pattern of the transferred funds is decided by the LSGs. Conditions of roads maintained by the LSGs is comparatively

poor. Since no direct plan funds are envisaged in the development of LSGIs roads, no proposal is envisaged here. 11. Departments and institutions managing the Road and Road Transport Sector Public Works Department 1. PWD (NH) 2. PWD (Roads and Bridges) 3. Kerala Road Fund Board (KRFB) 4. Road Infrastructure Company Kerala (RICK) Ltd 5. Roads and Bridges Development Corporation (RBDCK) 6. Kerala Highway Research Institute (KHRI)

The proposed project KannadiPannikkodu Road is one of the major infrastructure development project of Government in Palakkad District. The Project envisages smooth and convenient traffic connectivity between district Head Quarter and Nelliampathi region i.e., Eastern Part of the District. The Project also aimed to have developed and advanced road connectivity to neighboring state i.e., Tamil Nadu, apart from National High Way. The proposed project Road is one of the oldest road which connects Palakkad town to Koduvayoor. This is also using as a circular road starting from Kannadi in NH 66 and ending at Alathoor NH 66b by bypassing Palakkad Town. The Kannadi – Pannikkodu road is having 10 km length and passing through fertile paddy lands and thickly populated neighborhood.

Several Temples and institutions are situated in the side of the road and it crossing Kunnamagalam – Koduvayoor road and passing through the Panchayathi.e., Kannadi, Thenkurissi and Erimayoor. Near about twenty eight village roads either starting or ending in the project road and several residential areas are connecting by these roads. This shows the importance of the project road as mentioned earlier the project road passing through agricultural dominant areas mainly paddy cultivation. Near about five thousand more heavy vehicles passing through the road during day time The project may advance the road connectivity of Thenkurissi, Erimayoor, Kannadi, Alathoor, Nenmara, KunnamangalamPanchayaths and it supports the Socio- Economic development of the area.

2.1.1. Requisition Authority

2.1.1. (a). Kerala Road Fund Board (KRFB)

Kerala Road Fund Board, established in 2001 by the Government of Kerala, is a funding agency for providing financial assistance to the transport facility projects in the state, Kerala Road Fund Board plays a pivotal role in the overall infrastructure development of Kerala. Requirement of a professional and statutory body to take up the fund management of Kerala State Public Works Department has given shape to the Kerala Road Fund Board (KRFB). Constituted primarily to oversee and manage non-budgetary funds and to organize such funds for developing and maintaining roads and other related infrastructure.

For mobilizing greater non-budgetary resources with the help of greater private sector partnership, the KRFB is entrusted with the responsibility of implementing developmental activities like:

- Managing the fund, monitoring and supervising the activities financed for road development
- Promoting Public Private Sector participation in infrastructural projects
- Funding feasibility studies for innovative road projects
- Constructing new roads wherever necessary
- Implementing Road Safety projects and campaigns for the safe and smooth movement of traffic
- Funding Research related to maintenance and development of roads
- Developing existing road network systems including upgrading roads maintained by the PWD
- Implementing futuristic projects like Rapid Transit Systems and Metro Rail Projects in Cities
- To raise funds by borrowing money necessary for the due discharge of its functions

KRFB considers themselves as the agency who helps to identify and promote effective measures of Kerala Roads on the basis of

scientific research. Also work in areas which offer the greatest potential for a reduction in transport crashes and casualties and thereby ensure the safety of the public.

2.1.2. Land Acquisition Authority

Special Tahsildar (LA) KIIFB, Mini Civil Station, Alathur office prepares the acquisition details. Boundary stones were laid by requisition authority. Alignment sketch and plan were prepared by Kerala Road Fund Board. Deputy Collector (LA), Palakkad is monitoring the acquisition process for District Collector.

2.2. Rationale for project including how the project fits the public purpose criteria listed in the Act.

The proposed project KannadiPannikkodu Road is one of the major infrastructure development project of Government in Palakkad District. The Project envisages smooth and convenient traffic connectivity between district Head Quarter and Nelliampathi region i.e., Eastern Part of the District. The Project also aimed to have developed and advanced road connectivity to neighboring state i.e., Tamil Nadu, apart from National High Way. The proposed project Road is one of the oldest road which connects Palakkad town to Koduvayoor. This is also using as a circular road starting from Kannadi in NH 66 and ending at Alathoor NH 66b by bypassing Palakkad Town. The Kannadi – Pannikkodu road is having 10 km length and passing through fertile paddy lands and thickly populated neighborhood. Several Temples and institutions are situated in the side of the road and it crossing Kunnamagalam – Koduvayoor road and passing through the Panchayathi.e., Kannadi, Thenkurissi and Erimayoor. Near about twenty eight village roads either starting or ending in the project road and several residential areas are connecting by these roads. This shows the importance of the project road as mentioned earlier the project road passing through agricultural dominant areas mainly paddy cultivation. Near about five thousand more heavy vehicles passing through

the road during day time The project may advance the road connectivity of Thenkurissi, Erimayoor, Kannadi, Alathoor, Nenmara, Kunnamangalam Panchayaths and it supports the Socio- Economic development of the area.

2.3 Details of project size, location, capacity, outputs, production targets, cost, and risks.

Sl. No	Status of Impact	No of Residents
1	Loss of part of Residential House	3
2	Loss of part of land	251
3	Loss of part structure	25
4	Loss of public ponds	1
5	Loss of access to lands	25
6	Loss of access to sub roads	23
7	Loss of trees	456
8	Small bridges	23
9	Canals	7
10	Wells	2
11	Transformers	9
12	Pump houses	10
13	Bus waiting sheds	11

2.3.1. (Project Location)

The Project road i.e., Kannadi – Pannikkodu Road starts from Kannadi – Panchayath Junction i.e., one kilometer away from National High Way 66 and ends at Pannikkodu i.e., in Alathoor – Koduvayoor Road. The road also crossing Kunnamangalam – Koduvayoor Road. The area is agriculture dominant and having several residential neighborhoods, near about 20,000 – 25,000 households are directly or indirectly using this road daily for

their access to district headquarters, health care institutions public offices, Educational institutions, working places etc.

Twenty five to thirty village roads are either starting or ending in the road. The project roads is located ten kilometer from district headquarters and forty five kilometer from nearest Airport – Coimbatore. The Kochi international Airport is located 80 km from the area.

The National High Way 66 is just one kilometer from the project road. Several temples, educational institutions and public offices located in the area.

2.4. Phase of project construction

The Government give administrative sanction. Boundary stones were fixed and the process of Land Acquisition started

2.5. Core design features and size and types of facilities.

Not Applicable

2.6. Need for ancillary infrastructural facilities.

Not Applicable

2.7. Work force requirements (temporary and permanent).

Not Applicable

2.8. Details of Social Impact Assessment / Environment Impact Assessment if already conducted and any technical feasibility reports.

Not Applicable

2.9. Applicable law and policies.

Sl.No.	Laws & Policies	Area of Application
1	The Right to Fair Compensation and Transparency in Land Acquisition, Rehabilitation and Resettlement Act 2013.	Mitigation of Impact

2	Land Acquisition Act 1893, Land Acquisition Act (Kerala) Rules 1990, Kerala Land acquisition Act 1961, Kerala Land Acquisition Act rules	Land acquisition
3	Kerala Shops and Establishment Act	Land use

CHAPTER 3 STUDY APPROACH AND METHODOLOGY

3.1 Background

As per the Kerala Gazette No. 1624 dated 11th May, 2023, Notification DCPKD/1231/2022-C2 dated 23/03/2023, Government of Kerala has selected Kerala Voluntary Health Service as the SIA Unit to study the Social Impact Assessment on the land acquisition for the Development of Kannadi – Pannikodu road in Kannadi-1, Thenkurissi-1, Thenkurissi-2, and Erimayoor - 2 Villages of Alathur and Palakkad Taluks of Palakkad District.

3.2. Social Impact Assessment Team – Profile of Team Members

Sl.No.	Name & Address	Designation in the SIA Team	Profile
1	Saju V. Itty	Team Leader	32 years experiences in social work, social survey including R&R experience in KSTP & Tsunami Rehabilitation. Conducted social research study on health child rights and rehabilitation & resettlement.
2	Rakesh R Nair	R & R Specialist & Social Investigator	15 years experiences in social work including social research, R & R activities and community mobilization.
3	Smitha R	R & R Specialist & Social Investigator	22 years experiences in social work including social research, R & R activities and

			community mobilization.
4	M.Ibrahim kutty	Sociologist	Rtd. Joint Director, Social Welfare Board.36 years of experience in social work.
4	Sheeba Johnson	Data Analyzer & Data entry	30 years experiences in social work and data entry operation.
5	N. VijayakumaraPilla	L.A. Consultant	Rtd. Revenue Inspector
6	O.C.Chandi	L.A. Consultant	Rtd. Village Officer

3.3. Study Approach

The land which proposed to be acquired for the project is 21.82 Ares. Stake holder analysis was conducted and find out key stake holders and their interest and involvement in the proposed acquisition process. After the secondary data collection Social Impact Assessment Unit developed a questionnaire for social survey and send to all Title Holders and collected opinion. Apart from this SIA team has conducted discussion and consultation with Local Body Representatives and local public and recorded their suggestions and opinion. Special Case studies were prepared for selected cases. The study also used transit walk and observation visit to crosscheck the suggestions and grievance which were recorded.

3.4. Methodology& Tools

The study team reviewed the relevant and available documents in Special Tahsildar,LA, KIIFB, Alathur Office. SIA team had also made a site visit along with the land revenue officials for area identification and information dissemination. SIA team had also conducted a one-to-one discussion and consultation with all title

holders although SIA team had collected details by using pre prepared questionnaire.

3.5. Sources of data collected

- a) Office of the Special Tahsildar, LA, KIIFB, Alathur
- b) Village offices - Kannadi-1, Thenkurissi-1, Thenkurissi-2, and Erimayoor-2
- c) Kerala Road Fund Board Office
- d) Panchayath Offices – Kannadi, Thenkurissi and Erimayoor
- e) Taluk Office – Palakkad and Alathur
- f) Project affected families and persons
- g) Local body leaders

3.6. Process and Schedule of Activities

- ❖ 11/05/2023, Gazette notification for SIA Study
- ❖ 27/06/2023 - Letter from Executive Engineer KRFB
- ❖ 01/06/2023 – 10/06/2023 – Secondary Data Collection
- ❖ 14/06/2023- 20/06/2023 – Mapping of Stake Holders
- ❖ 01/07/2023 – 30/07/2023- SIA survey
- ❖ 22/07/2023 – 27/07/2023 – Meeting of Project affected persons
- ❖ 22/07/2023 – 27/07/2023 - Transit Walk, Observational Study and Case Studies
- ❖ 23-08-2023- Draft Report
- ❖ 03/10/2023 – Public Hearing
- ❖ 07/10/2023 – Final Report

3.7. Points Raised During Individual and Group Discussion with Title Holders

- 1) Alternatives should be considered before finalization of the project.
- 2) The proposed project is not able to meet its objectives.
- 3) The project will be impacted on the peaceful living and privacy of Title Holders who are living near to the proposed road.

- 4) The affected and existing water sources will be protected or saved.
- 5) Compensation should be calculated based on the commercial importance of the land.
- 6) The Title Holders are demanding the detailed explanation on alignment, technical and levels detail before any further step in acquisition process.

3.8. Public Hearing –

03-10-2023, 10.30 AM – Thenkurissi-1 and Thenkurissi-2 Villages at Panchayath Community Hall, Thenkurissi.

03-10-2023, 11.30 AM – Erimayoor-2 Village at Malas Convention Centre Pannikodu.

03-10-2023, 2.30 PM – Kannadi-1 Village at Kannadi Panchayath Thozhilsala Hall.

Section 5 of Right to Fair Compensation and Transparency in Land Acquisition, Rehabilitation and Resettlement Act, of 2013 envisages that whenever a SIA study is required to be prepared the Government shall ensure that a Public Hearing is held at the affected area to ascertain the views of the affected families to be recorded and included in the SIA Report. Rule 14 of the Rules, 2015, have prescribed detailed procedure for the conduct of the public hearing.

SIA Unit took special care to inform the affected people in the area about Public Hearing by taking various steps like Notification for conducting public hearing as per Form 5 Rule 14 (1) of the RTFCTLARR Act, 2013. The notification was published in two Malayalam News Papers Janayugam and Kerala Koumudi. A notice has been served directly for informing about the public hearing. In continuation of this all project affected title holders contacted through phone calls and SMS. The copy of notice was served to Panchayath Offices, Ward Members, Village Offices,

Deputy Collector (LA) and. Adequate copies of the SIA draft report and summaries were made available on the day of the public hearing. The major highlights of the study were presented in local language by Chairman, SIA Unit.

Thenkurissi -1 and Thenkurissi -2 Villages

Sri. K.D.Prasenan MLA, Sri. BhargavanPresident,ThenkurissiGramaPanchayath, Smt. Swarnamani, Vice President, Smt. Omana, Sri. Krishnankutty, Sri. Sreekumar, Smt. Devaki, Sri. Shiju, Sri. Unnikumar, Smt. Sajeesha, Smt. Prema, Smt. Sajini, Smt. Jagadambika, Ward Members, Sri. Kannan PS, Special Tahsildar LA, KIIFB Palakkad, Smt. Rajeena, Valuation Assistant, Special Tahsildar L.A., KIIFB Palakkad office, Sri. Jiji George, Surveyor, Special Tahsildar LA, KIIFB Palakkadu office, Sri. Sadik A, Senior Clerk, Special Tahsildar L.A., KIIFB Palakkad, Sri. Nandakumar, Revenue Inspector, Special Tahsildar LA, KIIFB Palakkad office, Smt. Judith Mary Mathew, Assistant Executive Engineer, KRFB, Palakkad, Sri. Ajith P, Assistant Engineer, KRFB, Palakkad, and Project affected persons were attended the meeting.

SL. No.	Points Raised	Remarks
1	<p>Sri. Shivanarayanan Rtd. Tahasildar-</p> <p>As per the report presented here the average area of land lose by a title holder would be 2-3 cents only. But many of us are losing more area of land please explain it.</p>	<p>Smt. Judith Mary Mathew, Assistant Executive Engineer, KRFB -All the points raised by the title holders regarding the alignment protection of irrigation canals, access to agricultural land would be carefully examined and address all while developing the implementation plan.</p> <p>Sri. Kannan P.S.,</p>
2	<p>Sri. K.D. Presenan, MLA -</p> <p>The proposed project is a KIIFB 1 funded infrastructure development initiative of Government. Now a days for road widening government is not giving compensation. Therefore I took initiative to</p>	

	<p>implement the project under KIIFB1 funding. Now the project affected people are eligible of getting compensation as per land acquisition Act 2013 and rules thereafter. More over an urgent repairing grant also sanctioned for the road to solve the difficulties of people due to the procedure delay of the proposed project.</p> <p>By compensation of the project the Palakkad- Koduvayoor road become a major district road. So far speed up the project implementation I request support from all project affected people, local body leaders and all others.</p>	<p>Special Tahsildar LA, KIIFB Palakkad –It is very happy to understand that all are supporting the project and cooperating the land acquisition process. The most common question raised by the project affected people are about compensation. In land acquisition process compensation is calculated by a defined criteria. It directed the</p>
3	<p>Sri. Narayanan Kutty, Rtd. School Teacher -</p> <p>Kannadi- Pannikode road is one of the important road towards Koduvayoor. The maintenance of the road is in long due. So the project should implement on urgent basis. All the irrigation canals crossing the road or parallel to the road should be resettled. Those who are losing residence would be rehabilitated effectively.</p>	<p>acquisition officials to calculate the land value of the acquiring land by calculating the average of high land values of the land transaction happened in last three years within a radius of 5 km of the project land. By adding 100% solatium and 12% interest to this amount is the real land value. The affected structures in the tittle holding land would separate value.</p>
4	<p>Sri. Vijayakumaran -</p> <p>The levels of the present road is having high difference is certain parts. So please make it in uniform.</p>	<p>An approximately one to one and a half year would take to complete the distribution of</p>
5	<p>Sri. Padmalochanan -</p> <p>Is the pipes of the water authority need to shift or not.</p>	<p>compensation.</p>

Erimayoor – 2 Village

Sri.K.D.Presenan, MLA, Sri.Premakumar, President, ErimayoorPanchayath, Smt. SujaSivarayan, Ward Member, ErimayoorPanchayath, Sri. Rama Krishnan, Block Member, Sri. Kannan P.S., Special Tahasildar, L.A. KIIFB, Sri. Gigi George, Surveyor, L.A. KIIFB, Sri. Sadique A, Sr.Clerk, L.A. KIIFB, Sri. Nandakumar, Revenue Inspector, L.A. KIIFB, Smt. Judith Mary Mathew, Asst. Executive Engineer, KRFB, Palakkad, Sri. Ajith P, Asst. Engineer, KRFB and project affected people are attended the meeting.

SL.No.	Points Raised	Remarks
1	<p>Sri. Chandran, Secretary, Padma Nagathara Vishnu Moorthy Temple</p> <p>A century old worship spot i.e. serpent worship place is to be affected by the project. As a secretary of the trust which manage the serpent worship spot humbly request the government to shift the alignment of the project a few feet and save the boundary wall of the serpent worship spot. The opposite side land is owned by myself. So please acquire as much land from that side in compensation to save the land of serpent spot.</p>	<p>Sri. Kannan PS, Special Tahsildar LA, KIIFB Palakkad –It is very happy to understand that all are supporting the project and cooperating the land acquisition process. The most common question raised by the project affected people are about compensation. In land acquisition process compensation is calculated by a defined criteria. It directed the acquisition officials to calculate the land value of the acquiring land by calculating the average of high land values of the land transaction happened in last three years within a radius of 5 km of the project land. By adding 100% solatium and 12% interest to this amount is the real land value. The affected structures in the tittle holding land would separate value. An approximately one to one and</p>

		a half year would take to complete the distribution of compensation.
2	Sri. Pradeep - My septic tank may affect. If possible please save it.	Smt. Judith Mary Mathew, Assistant Executive Engineer, KRFB –Our office is not having the power to change the alignment we will send the suggestion of saving the boundary will of worship spot to our state office and avail advice. The project may implement within six months to one year after the completion of land acquisition process.
3	Sri. Jezeer J, JelalManzil - How much time the project may take to implement it.	
4.	Sri. K.D. Presenan, MLA I request support from all project affected people. The case of serpent worship trust would be examined technically.	

Kannadi- 1 Village

Smt. Beena K, Ward Member, KannadiPanchayath, Sri. Ramakrishnan, Block Member, Sri. Kannan P.S. Special Tahasildar, L.A. KIIFB, Sri. Gigi George, Surveyor, L.A. KIIFB, Sri. SadiqueA, Sr.Clerk, L.A. KIIFB, Sri. Nandakumar, Revenue Inspector, L.A. KIIFB, Smt. Judith Mary Mathew, Asst. Executive Engineer, KRFB, Palakkad, Sri. Ajith P, Asst. Engineer, KRFB and project affected people are attended the meeting.

SL.No.	Points Raised	Remarks
1	Sri. Radhakrishnan Is the existing drainage would be shifted? The existing road is having a width of 22 mts. Are you acquiring more land?	Sri. Kannan PS, Special Tahsildar LA, KIIFB Palakkad – All the phases of land acquisition is going through the specific rules mentioned in the land acquisition act. So statutory time period is required to complete all phases.

2	<p>Sri. Hakkim</p> <p>The existing drainage is totally blocked and we are facing flood situation during rainy season. Is the new drainage would address this issue?</p>	<p>Smt. Judith Mary Mathew, Assistant Executive Engineer, KRFB – The technically advanced drainage system will be installed in the project. So no need of panic is needed.</p>
3	<p>Sri. Vasudevan–</p> <p>Why some boundary stones having read color?</p>	
4	<p>Sri. Muthukrishnan</p> <p>We are not against the development. But the present flood situation could effectively addressed in the project.</p>	

CHAPTER 4 LAND ASSESSMENT

4.1. Description of the land

The Project road starts at KannadiPanchayath Junction and ends at Pannikkodu. This ten kilometer road is mainly passing through paddy cultivation area, except few junctions and residential areas. A Total 21.86 are land is acquiring for the project. 60% of the project land is agricultural and remaining land is either commercial or residential. Due to small residential holdings and high density of population the average residential land is 8.9 only. The proposed project road is one of the major district road in the district and carrying heavy traffic during day time. This increases the commercial importance of the project land. The nearness to the NH66 and easy connectivity to major cities etc. are the other important factors enhancing the commercial importance of the project land.

4.2. Entire area of impact under the influence of the project.

The project is an important infrastructure development initiative in the area, which people has been demanding since decade back. The project may develop the Kannadi – Pannikkodu road as a bypass to NH 66 and it connects many part of the eastern part of the district to Palakkad. Moreover this improves the surface transport facilities between the district headquarters and many villages. This may impacted as socio economic development of the entire area. This also catalyzed the mechanization marketing of agricultural products. The easy access to health care and educational Institutions may impacted as overall social development of the area. The project may enhance the residential importance of the area and develop the area as a satelliteresidential area of Palakkad.

4.3. Total land requirement for the project.

The Project road starts at KannadiPanchayath Junction and ends at Pannikkodu. This ten kilometer road is mainly passing through paddy cultivation area, except few junctions and residential areas. A Total 21.86 ares land is acquiring for the project. 60% of the project land is agricultural and remaining land is either commercial or residential. Due to small residential holdings and high density of population the average residential land is 8.9 only. The proposed project road is one of the major district road in the district and carrying heavy traffic during day time. This increases the commercial importance of the project land. The nearness to the NH66 and easy connectivity to major cities etc. are the other important factors enhancing the commercial importance of the project land.

4.4 Present use of any public utilized land in the vicinity of the project area.

Not Applicable

4.5. Land (if any) already purchased alienated, leased or acquired and the intended use for each plot or land required for the project.

Not Applicable

4.6. Quantity and location of land proposed to be acquired by the project.

21.86 Aresof land needs to be acquired for widening of KannadiPannikoduRoad.60% of the project land is agricultural and remaining land is either commercial or residential. Due to small residential holdings and high density of population the average residential land is 8.9 only. The proposed project road is one of the major district road in the district and carrying heavy traffic during day time. This increases the commercial importance of the project land. The nearness to the NH66 and easy

connectivity to major cities etc. are the other important factors enhancing the commercial importance of the project land.

4.7. Nature, present use and classification of land and if agricultural Land, irrigation coverage and cropping patterns

Sl. NO	Nature of land	Present Use of Land	Irrigated / Non irrigated	Cropping Pattern	No. of Holdings
1.	Residential	Residential	Irrigated	NA	18
2	Paddy	Agricultural	Irrigated	Paddy Cultivation	196
3	Dry Land	Non Residential	-Irrigated	NA	28
4	Dry Land	Government Land/ Common	NA	NA	9
	Total				251

4.8 Size of holding ownership pattern land distribution and number residential houses.

Land holding size in the project area is above the state average. The following figure shows the pattern of holding.

Size of Holdings	No. of Holdings
Below 10 Cent	9
10-20	9
20-30	27
30-40	32
40-50	51
50-1 Acre	46
Above 1 Acre	77
Total	251

4.9 Land prices and recent changes in ownership, transfer and use of lands over the last 3 years.

Not Applicable

Chapter 5

Estimation and Enumeration of affected family and assets

5.1. Families which are directly affected.

The affected people of the project are in four major categories. Land owners, business owners, Employers in the business establishments, and rented residence. The land owners include, residential house or business building owners also. 82% of the project affected people are land owners only. They are losing 0.5 cents to 75 cents of land, out of the 25% project affected people 9% and 3% are losing their residence business partially respectively. This shows that 96% of project affected tittle holders are losing their land only.

5.2. Families which are indirectly affected by the project.

As mentioned earlier 28 to 30 Panchayath roads either starting or ending in the project road near about 25000 to 30000 families are residing in the area by using this village roads. All these families are benefited by improving their access to Palakkad town and commercial centers like Alathoor and Kunnamangalam. The improved transportation and surface transport infrastructure may enhance the residential and commercial importance of the area. This may impacted as high land value and agricultural land conversion etc. this may also impacted in the socio economic status of families residing in the area.

5.3. Inventory of productive assets and no significant lands.

All affected land holdings under the project is productive and significant.

Chapter 6 SOCIO ECONOMIC AND CULTURAL PROFILE

6.1. Demographic Details

The Socio- Economic analysis shows that all title holders are above poverty line and 5% are in advanced Socio-Economic situation. 40% of title holders have more than 5.0 cents of land. 44% of land owners are women. The age distribution shows that 33% are in the age group of 30 – 50 years. The average number of family members are 4.4 and monthly income of 60% families are less than Rs.15,000 only. The religious distribution shows that 7.4% are Muslims and remaining are Hindus. For 58% families, agriculture is the major source of income.

6.2. Gender wise distribution of Land Holders

Age of THs	No of THs
Male	46
Female	167
Joint Ownership	38
Total	251

6.3. Age wise distribution of TH

Age of THs	No of THs
20-30	2
31-40	29
41 – 50	55
51 – 60	82
61 – 70	47
Above 70	19
Joint Ownership	38
Total	251

6.4. Family size of THs

Family Size of THs	No of Families
1-2	25
3-4	107

5-7	88
Above 7	31
NA	2
Total	251

6.5. Educational Qualification of THs

Educational Qualification	No of THs
Below 10	16
SSLC	79
PDC	53
DEGREE	37
PG	17
Others	11
NA	38
Total	251

6.6. Religious Distribution

Religion of THs	No. of THs
Hindu	233
Muslim	18
Christian	0
Total	251

6.7. Economic Distribution of THs

Economic Status of THs	No. of THs
APL	228
BPL	18
NA	0
Total	251

6.8. Occupational Distribution THs

Major Occupation of THs	No of THs
Agricultural/plantation	177
Business	18
Govt. Job	9
Private sector	10
Other	37
Un employed	0

NA	0
Total	251

6.9. Income distribution of THs

Monthly Income of THs	No of THs
Below 10000	191
10,000 – 25,000	39
26,000 – 50,000	13
51,000 -75,000	8
76,000 – 100,000	0
Above 100,000	0
NA	0
Total	251

6.10. Socio Economic Profile of Project Affected Family Members.

6.10.1. Age wise distribution of PAF Members

Age of PAF Members	No of PAF Members
<10	97
11-20	101
21-30	174
31-40	221
41 – 50	216
51 – 60	226
61 – 70	73
Above 70	47
Total	1155

6.10.2. Educational Qualification of PAF Members

Educational Qualification	No of PAF Members
Below 10 th	133
10 th	386
+2	339
Degree	128
PG	78
Professional	48
Others	43
Total	1155

6.11 Socio Economic Profile of Non-Title Holders

Type of Non-Title Holder

Sl.No.	Type of NTH	Activity		
		Commercial	Residential	Others
1	Tenant	4	0	4
	Total	4		

6.11.1. Age wise distribution of NTH

Age of THs	No of THs
20-30	0
31 -40	3
41 – 50	1
51 – 60	0
61-70	0
Above 70	0
Total	4

6.11.2. Educational Qualification of NTHs

Educational Qualification	No of THs
Below SSLC	1
SSLC	3
PDC	0
DEGREE	0
PG	0
Others	0
TOTAL	4

6.11.3. Religious Distribution

Religion of NTHs	No. of NTHs
Hindu	4
Muslim	0
Christian	0
Total	4

6.11.4. Economic Distribution of NTHs

Economic Status of THs	No. of THs
------------------------	------------

APL	4
BPL	0
Total	4

6.11.5. Income distribution of NTHs

Monthly Income of THs	No of THs
BELOW 10000	4
10,000 – 15,000	0
16,000 – 20,000	0
21,000 – 25,000	0
76,000 – 1,00,000	0
Above 1,00,000	0
Total	4

CHAPTER 7

SOCIAL IMPACT MANAGEMENT PLAN

The major direct impact of the project is the loss of land of 251 title holders. Considering the area of land lose only fifteen title holders are losing more than 20 cents. This shows that the impact may not affect the overall agriculture production of the area.

The project i.e., the widening of the Kannadi – Pannikodu Road may affect the irrigation canals which is situated both side of the road may affected. These canals are used for irrigating the whole paddy land in both sides of the road. So resettle the canals is an important impact mitigation and strategy, Twenty eight to thirty village roads are either starting or ending in the project road. These village roads are connecting several neighborhoods in the area. The enhancement of the levels of the project road may affect the smooth access to these roads. Resettlement of smooth access to these roads are much essential to mitigate the impact. Near about two hundred centuries old trees are situated in the road side. Cutting these trees, may impacted the environment. Planting of several trees in the ratio of 1: 10 (one cut tree equal to 10 new trees) is an impact mitigation strategy. Three houses are partially affected. But they do not have sufficient land remaining for constructing new houses. So giving relaxation to building rules and allow them to construct new house may mitigate their impact. Few houses are losing their country yard in front of the house and it may create difficulty to access to the house. These cases verified technically and give technical advices may help them to plan out mitigation measures.

7.1. Approach to Mitigation/ Measures to avoid, mitigate and compensate impact

Sl.No.	Risk Assumed	Approach	Mitigation Strategy
1.	Loss part of Residential House	Compensation & Resettlement	Compensate the loss and resettlement

			measures.
2.	Loss of part of land	Compensation	Compensate the loss
3.	Loss of part of Commercial/ other Building	Compensation	Compensate the loss
4.	Loss of part structure	Compensation	Compensate the loss
5.	Loss of rented houses	Compensation	Compensate and resettle.
6.	Loss of wells	Control, Avoid	Saving & protecting
7.	Loss of water bodies like Common well, ponds etc.	Control, Avoid	Saving & protecting
8.	Loss of existing access houses and properties	Control	Study and include the plan of resettlement in the implementation plan
9.	Loss of access to sub roads	Control	Study and include the plan of resettlement in the implementation plan
10.	Road is very near to houses	Safety/Resettlement	Take necessary action for the safety of houses.
11.	Loss of common source of irrigation	Control, Avoid	Saving & protecting
12.	Loss of water supply pipes	Control, Avoid	Resettle
13.	Loss of trees	Compensate & Control	Compensate the loss and plant equal number of

			trees in government lands.
14.	Involved in land acquisition process	Control	Ensure community participation in the whole process.
15.	Grievance	Control	Functional grievance redressal committee at village and district level.
16.	Loss of Agricultural Land	Compensate	Paid appropriate compensation
17.	Formation of Bit-land (uneconomic holdings)	Control	Acquire the uneconomic holdings
18.	Loss of Cash crops	Compensate	Paid appropriate compensation

7.2. Measures those are included in the terms of Rehabilitation and Resettlement

Relaxation in building regulations for project affected persons use of the land held after the acquisition will help mitigating the impact after acquisition

7.3. Measures that the Requiring Body has stated it will introduce in the Project Proposal

Not Applicable

7.4. Alterations to project design and additional measures that may be required to address the extend and intensity of impacts across various groups as identified during the Social Impact Assessment Process.

Not Applicable

7.5. Detailed Mitigation Plan

Potent ial Impact	Positive / Negativ e	Likely hood	Mag nitu de	Pre- Mitigati on Level of Impact	Post – Mitigatio n Level of Impact	Mitigation Strategy
Loss of part of Residential House	Negative	Possible	High	High	Medium	Compensate the loss
Loss of part of land	Negative	Possible	Mode rate	Medium	Low	Compensate the loss
Loss of Part of Commercial/ other Building	Negative	Possible	Mode rate	Medium	Low	Compensate the loss
Loss of part structure	Negative	Possible	Mode rate	Medium	Low	Compensate the loss
Loss of Rented houses	Negative	Possible	Low	Low	Low	Compensate and resettle.
Loss of wells	Negative	Possible	High	Medium	Medium	Saving & protecting
Loss of water bodies like common wells, ponds etc.	Negative	Possible	High	Medium	Medium	Saving & protecting
Loss of existin g	Negative	Possible	High	Medium	Medium	Study and include the plan of

access houses and properties						resettlement in the implementation plan
Loss of access to sub roads	Negative	Possible	Low	Low	Low	Study and include the plan of resettlement in the implementation plan
Road is very near to houses	Negative	Possible	Moderate	Medium	Low	Take necessary action for the safety of houses.
Loss common source of irrigation	Negative	Possible	High	Medium	Medium	Saving & protecting
Loss of water supply pipes	Negative	Possible	Low	Low	Low	Resettle
Loss of trees	Negative	Possible	Low	Minimum	Low	Compensate the loss and plant equal number of trees in government lands.
Involved in land acquisition process	Negative	Possible	Minor	Low	Low	Ensure community participation in the whole process.

Grievance	Negative	Possible	Mode rate	Medium	Medium	Functional grievance redressal committee at village and district level.
Loss of Agricultural land	Negative	Possible	Mode rate	Medium	Low	Paid appropriate compensation
Formation of Bit-land (uneconomic holdings)	Negative	Possible	Mode rate	Medium	Low	Acquire the uneconomic holdings
Loss of Cash corps	Negative	Possible	Mode rate	Medium	Low	Paid appropriate compensation

CHAPTER 8
SOCIAL IMPACT MANAGEMENT PLAN AND INSTITUTIONAL
FRAMEWORK

8.1- Institutional structure for key personal

Key persons responsible for mitigation	Role in mitigation
District Collector	Compensation & Grievance redress
Deputy Collector (L.A)	Compensation
Special Tahsildar	Compensation
District Forest Officer	Compensation measurement for trees
Requisition Authority	Resettlement of access and structure valuation

**CHAPTER 9
SOCIAL IMPACT MANAGEMENT BUDGET AND FINANCING OF
MITIGATION**

9.1 Costs of all resettlement and rehabilitation costs

Not Applicable

9.2 Annual budget and plan of action

Not Applicable

9.3 Funding sources with breakup

Not Applicable

CHAPTER 10

SOCIAL IMPACT MANAGEMENT PLAN MONITORING AND EVALUATION

10.1. Key Monitory and Evaluating Indicators

- Participation of THs in DLPC meeting
- Number of direct purchases happened.
- No. of affected access resettle
- Amount of compensation paid for land/structure
- Entitlement of PAPs-land/cash
- Number of business re-established
- Utilization of compensation
- House sites/business sites purchased
- Successful implementation of Income Restoration Schemes
- Methodology of fixing compensation
- Formation of Grievance Redressal Committee
- Number of time GRC met
- Number of appeals placed before grievance redressal cell
- Number of grievances referred and addressed by GRC
- Number of cases referred and addressed by arbitration
- Number of PAPs approached court
- Women concern

10.2. Reporting mechanisms and monitoring roles

Not Applicable

10.3. Plan of Independent Evaluation

Not Applicable

CHAPTER 11

ANALYSIS OF COSTS AND BENEFITS

AND RECOMMENDATION ON ACQUISITION

Since the average loss of land to each title holder is less than 10 cents and 96% title holders are losing only land indicates that the impact of the project is very minimum. The rehabilitation and resettlement measures could mitigate the impact further. Sixty percentage of the project land is agricultural land owned by farmers. But the average loss of land is less than 3 cents. This should that the project may not impact the overall agricultural population in the area. Moreover all title holders are willing to give their land for the project with a condition that the irrigation canals and access would not be impacted.

Irrigation canals are existing both sides of the project road. At present these canals are inside the corridor of impact of the project. The resettlement of these canals is a priority measure to mitigate the impact. Several century old trees especially banyan trees are affected by the project. These trees are contributing much in the healthy environment of the area. Cutting down of these trees may negatively impacted to the environment. Planting trees in the ratio of (1:10) one cutting tree is equal to 10 new trees) may mitigate the impact. Both sides of the road is having paddy land and farmers needs to bring machinery like Transplanter, tiller, harvester etc. to the field.

The access of machineries to the paddy field shall not be affected due to the upscale of levels of the road by the project.

The project is having high level of social acceptance and it is very visible during the discussion and interaction with project affected people and public. The intervention and initiation of people's representatives on project monitoring is also appreciable. The officials both land acquisition and requisition has established a healthy communication with project affected people, this should be continued and it will helps to bring peoples participation in the project.

The leaders of the local body is having very minimum knowledge about the project. The awareness of people's representatives on

project would be improved further for reducing chances of grievance during the implementation. More over this may upscale the local body involvement in the project,

A serpent worship spot near Pannikkodu Junction is to be affected by the project. The trust who are running the worship place requested to save the affected boundary of the serpent worship spot. Discussion with religious experts on the issue before taking a decision may mitigate the impact.

The project is treated as framed for public purpose under the Right to Fair Compensation and Transparency in Land Acquisition, Rehabilitation and Resettlement Act, 2013 (30 of 2013) Section 2 (i)(b)(iii). It is in this base, Government of Kerala notified to initiate acquisition procedure.

Considering the public advantage and interest and treating as an inevitable need, in compared to the social impact the project has to be implemented.

SAJU V ITTY
CHAIRMAN
SIA UNIT

Annexures

1. List of PAFs.
2. Photographs – Field Investigation
3. Newspaper Notification
4. Notice for Public hearing
5. Attendance Public Hearing
6. Gazette Notification regarding SIA study.
7. Suggestions and complaints of Project Affected Persons

Annexures - 1

കണ്ണാടി - പന്നിക്കോട് റോഡ് വിപുലീകരണം

കണ്ണാടി 1, തേക്കുറിശ്ശി 1, തേക്കുറിശ്ശി 2, എരിമയൂർ 2, വില്ലേജുകൾ, പാലക്കാട്, ആലത്തൂർ താലൂക്കുകൾ, പാലക്കാട് ജില്ല

ഭൂമിയിലോ, ചമയങ്ങളിലോ ഉടമസ്ഥാവകാശമുള്ള പദ്ധതിബാധിതർ

കണ്ണാടി ഗ്രാമ പഞ്ചായത്ത്

ക്രമ നമ്പർ	സർവ്വേ നമ്പർ	പേരും മേൽവിലാസവും	ഫോൺനമ്പർ	ബാധിക്കപ്പെടുന്ന വസ്തുക്കളുടെ വിവരം
1	327 458/3 439/9	സുക്കൂർ എ. പാത്തിക്കൽ, കണ്ണാടി പി. ഒ. - 678 701	9605725253	കടയുടെ ഭാഗീകനഷ്ടം, ഷീറ്റ്
2	439/5, 439/6, 439/4, 442/16	പി.ബാലൻ, പാത്തിക്കൽ, കണ്ണാടി പി. ഒ. - 678 701	9495761606	കടയുടെ ഭാഗീക നഷ്ടം ഷീറ്റ്
3	442/25 175/5, 175/6, 175/7, 175/8, 176/1,	മോഹനൻ s/o. ചാത്തു. പാത്തിക്കൽ, കണ്ണാടി പി. ഒ. പിൻ 678 701	8281233418	2 കടമുറി ഭാഗീക നഷ്ടം, ഷീറ്റ്
4	176/2, 176/3, 281/7, 282/3,442/16, 443/5,	മുരളീധരൻ എം. പൊക്കാത്ത് ഹൗസ് പാത്തിക്കൽ, കണ്ണാടി പി. ഒ. , - 678 701	9496647355	2 കടമുറിയുടെ ഷീറ്റ് ഇട്ട ഭാഗം
5	444/4,445/2, 458/3, 171/27,	മെഹബൂബ് പാത്തിക്കൽ, കണ്ണാടി പി. ഒ. , - 678 701	9287656652	വീടിനോട് ചേർന്ന് ഷീറ്റ് ഇട്ട ഭാഗം
6	171/28, 30/5,	ബി. ഫാത്തിമ രാജ മുഹമ്മദ് പാത്തിക്കൽ, കണ്ണാടി പി. ഒ. , - 678 701	9745410151	വീടിനോട് ചേർന്ന് ഷീറ്റ് ഇട്ട ഭാഗം, സിമന്റ് തറ
7		എ. സ്വാമിനാഥൻ ലാസ്യം, കണ്ണാടി പി. ഒ. - 678 701	9400647920	മതിലിനോട് ചേർന്ന്
8		സ്വാമിനാഥൻ സ്വരശ്രീ, കണ്ണാടി പി. ഒ. പാത്തിക്കൽ, - 678 701	9400527428	കടയുടെ മുൻഭാഗം നഷ്ടപ്പെടുന്നു
9		Late അപ്പുണ്ണി ശശികുമാർ, , പാത്തിക്കൽ, കണ്ണാടി പി. ഒ.- 678 701	9633909093	കടയുടെ മുൻഭാഗം നഷ്ടപ്പെടുന്നു
10		ഹക്കീം എച്ച്. കണ്ണാടി പി. ഒ. ,പാത്തിക്കൽ, - 678 701	9895048859	ഷീറ്റ് ഇട്ട ഭാഗം, മതിൽ, ഗെയ്റ്റ്,
11		എ.രാമൻ പാറക്കാട് ഹൗസ്,	9745854733	

		കണ്ണാടി പി. ഒ., - 678 701		
12		രജീഷ് പാറക്കാട് ഹൗസ്, കണ്ണാടി പി. ഒ.,- 678 701	9745854733	
13		മുത്തുകൃഷ്ണൻ പാത്തിക്കൽ, കണ്ണാടി പി.ഒ. - 678 701	9446504481	വയൽ
14		Late. മായാ ി പാത്തിക്കൽ, കണ്ണാടി പി.ഒ.- 678 701	9496647355	വയൽ
15		വിശ്വംനരൻ പി.കെ. പുത്തൻ വീട്, താണിയങ്കാവ്, കണ്ണാടി പി.ഒ.- 678 701	9446726574	വയൽ, പറമ്പ്
16		വേലായുധൻ	8064019408	വയൽ
17		കാമ്പികുട്ടൻ	9412528316 (അപ്പുകുട്ടൻമാഷ്)	ക ാ
18		മുരളി, പാത്തിക്കൽ, കണ്ണാടി പി.ഒ., -678 701		വയൽ
19		ഉണ്ണികൃഷ്ണൻ പാറക്കാട് ഹൗസ് കണ്ണാടി പി.ഒ., -678 701	9400120389	
20		സെയ്തലവി പാത്തിക്കൽ വീട്, കണ്ണാടി പി. ഒ. - 678 701	8547078488	3 ഷട്ടർ കട മുറി, വീട്,
21		(Late) അറുമുഖൻ തങ്ക, നന്ദകുമാർ, ബാലകൃഷ്ണൻ കളപ്പറമ്പ് വീട്, പാത്തിക്കൽ , കണ്ണാടി പി. ഒ. - 678 701	8085664330	കടമുറിയുടെ മുൻ വശം. (2 ഷട്ടർ)
22		രഞ്ചിത്ത്, കണ്ണാടി ബെസ്റ്റ് ബേക്കറി കണ്ണാടി പി. ഒ. - 678 701	9846412368	ഭിത്തിയോട് ചേർന്ന്
23		എം. ചന്ദ്രൻ പണിക്കത്ത് പുര പാത്തിക്കൽ , കണ്ണാടി പി. ഒ. - 678 701	9995431378	
24		വള്ളിക്കുട്ടി പണിക്കത്ത് പുര പാത്തിക്കൽ , കണ്ണാടി പി. ഒ. - 678 701	9745294114	
25		കൃഷ്ണൻകുട്ടി പണിക്കത്ത് പുര പാത്തിക്കൽ , കണ്ണാടി പി. ഒ. - 678 701	9961048579 8086560212	വീടിന്റെ മുൻവശം ബാധിക്കും

26	കെ.വി. അച്യുതൻ നായർ, പ്രസാദ്, രാജപ്രസ്ഥം,		മതിൽ, ഗെയ്റ്റ്
27	(Late) മണി പ്രകാശ്, പ്രഭാമനീർ, പാത്തിക്കൽ , കണ്ണാടി പി. ഒ. - 678 701	9447358138	
28	ഹരിദാസ് ബേബി നിവാസ്, പാത്തിക്കൽ , കണ്ണാടി പി. ഒ. - 678 701	9447467647	
29	കൃഷ്ണദാസ്, ജയലക്ഷ്മി ഹൗസ്, പാത്തിക്കൽ , കണ്ണാടി പി. ഒ. - 678 701	9846073169	
30	സുഭാഷ്ണ ബേബി നിവാസ്, പാത്തിക്കൽ , കണ്ണാടി പി. ഒ. - 678 701	9447467647	വയൽ
31	മുരളി പൊക്കത്ത് വീട് പാത്തിക്കൽ , കണ്ണാടി പി. ഒ. - 678 701	9072280028	മതിൽ
32	കെ. ആർ.കൊച്ചുകൃഷ്ണൻ സന്ദൂപ് കെ.കെ. അനൂപ് കെ.കെ. കടുങ്ങത്ത് ഹൗസ് തേക്കുറിശ്ശി പി.ഒ. 678 671 (M/s. ജയലക്ഷ്മി എൻ്റർപ്രൈസസ്)	9946105326	മതിൽ
33	(Late) ബാലൻ കൃഷ്ണദാസ് ഡി. പാറക്കാട് ഹൗസ്, കണ്ണാടി പി. ഒ. - 678 701	9446814599	മതിൽ
34	ചെന്താമരാക്ഷി, പാറക്കാട് ഹൗസ്, കണ്ണാടി പി. ഒ. - 678 701	9446814599	സ്ഥലം
35	ശിവപ്രസാദ് ചാത്തംകുളം കണ്ണാടി പി. ഒ. - 678 701	9447960125	വഴി (സിമന്റ് ഇട്ട ഭാഗം)
36	കരുണാകരൻ കൗസ്തുഭം, കണ്ണാടി പി. ഒ. - 678 701	9447729325	സ്ഥലം
37	മാധവിയമ്മ പാറക്കാട് വീട്, കണ്ണാടി പി. ഒ. - 678 701	9746480685	സ്ഥലം
38	വാസുദേവൻ യാക്കര, പാലക്കാട് പി.ഒ. - 678 001	9497123690	സ്ഥലം

39		ജനാർദ്ദനൻ പത്മനാഭൻ കളത്തിൽ ഹൗസ്, പറക്കോട്, വെമ്പല്ലൂർ പി.ഒ. 678 502	9048848779	മതിൽ, ഗെയ്റ്റ്
----	--	--	------------	----------------

തേക്കുറിശ്ശി ഗ്രാമ പഞ്ചായത്ത് (1 & 2)

ക്രമ നമ്പർ	സർവ്വേ നമ്പർ	പേരും മേൽവിലാസവും	ഫോൺനമ്പർ	ബാധിക്കപ്പെടുന്ന വസ്തുക്കളുടെ വിവരം
39	1/434, 103/20, 104/4 ,132/36 132/16, 139/14, 144/7,139/20 139/14,141/1	(Late) മോഹൻദാസ് അനീഷ് മോഹൻ പ്രേമ വിലാസ്, കണ്ണാടി പി. ഒ. - 678 701	9746614604	സ്ഥലം
40	3/11, 33/1, 3/12, 55/1, 55/6, 29/2, 56/4, 56/2, 56/1, 65/10, 71/1,	സദാനന്ദൻ ക ാത്തുകളം തിരുവക്കാട്, കണ്ണാടി പി. ഒ. - 678 701	9495169709	മതിൽ, ഗെയ്റ്റ്
41	71/2, 72/7, 72/9, 72/10, 26/7, 24/7, 21/4,18/2,18/4, 18/6, 101/6, 101/5,101/1,101/2,101/3,101/4,	വിജയകുമാരൻ കെ.ആർ. ക ാത്തുകളം തിരുവക്കാട്, കണ്ണാടി പി. ഒ. - 678 701	9446533138	മതിൽ, ഗെയ്റ്റ്
42	101/1, 307/2,307/6,306,144/13,144/7, 144/12,148/2, 301/2, 2/23,	വി ഗാർഡ് വെയർ ഹൗസ്,ചാത്തംകുളം, കണ്ണാടി പി. ഒ. 678 701	9995899001	സ്ഥലം
43	122/7, 122/8, 122/13, 123/4, 123/3, 123/2, 123/1, 64/8, 64/15, 138/6, 141/1, 147/1, 147/3, 147/4, 147/5, 150/1, 154/11, 154/2, 158/1, 158/6,	വിനോദ് s/o സഹദേവൻ പാറക്കാട് വീട് തിരുവക്കാട്, കണ്ണാടി പി. ഒ. - 678 701	9745338627	വയൽ
44	196/4,196/3. 196/2, 196/1, 199/2, 199/1, 230/1, 230/7, 230/8, 230/9, 230/10, 233,	ശശീധരൻ പാറക്കാട് ഹൗസ് , കണ്ണാടി പി. ഒ. - 678 701	9747099345	വയൽ
45	233/10, 233/11, 233/15,	ഭാസ്കരൻ		വയൽ
46	233/16, 257/1, 257/2, 257/3, 265/1, 265/2,265/12, 265/7, 289/9, 292/1,	ഗംഗാധരൻ പി. തിരുവക്കാട്, കണ്ണാടി പി. ഒ. - 678 701	9747586052	വയൽ
47	292/2, 292/3, 292/4, 292/5, 292/6, 292/17, 301/3, 301/8, 301/47,	ബാലൻ, തിരുവക്കാട്, കണ്ണാടി പി. ഒ. - 678 701		വയൽ
48	301/9,301/10, 301/11,	രാമൻ, പാറക്കാട്		വയൽ
49	297/2, 297/3, 147/5, 148/1, 148/2,149/5, 149/6,149/11, 163/9, 164/4, 164/5, 164/6,	മുഹമ്മദ് ഹനീഫ വാണിയംപറമ്പ് ഹൗസ്, തേക്കുറിശ്ശി - 678 671	9995424641 8124485522	വയൽ
50	167/14, 167/15, 168/2, 186/5,190/11,190/12 523/9, 523/14,	വിനോദ് കെ. പി.കെ.നിവാസ്, പാ ിയോട്, പാ ിയോട്, കണ്ണാടി	8157022093	മതിൽ

	524/1,524/7,524/9, 524/14,	പി. ഒ. - 678 701		
51	525/5,525/6,525/14,525/15, 545/4,545/5, 545/8, 545/1, 545/3, 565/11, 565/15,	രമാദേവി സി. പ്രഭല, പട്ടതറ, തേക്കുറിശ്ശി - 678 671	9995188195	സ്ഥലം,
52	565/16, 141/7, 139/25, 139/3, 132/40 160/24, 152/23, 117/10 47/10,	രാമചന്ദ്രൻ ആർ.സി. ഭവൻ, പട്ടതറ, തേക്കുറിശ്ശി - 678 671	9446791857	സ്ഥലം,
53	150/1, 150/1 150/6-2, 164/4	രാജീചന്ദ്രൻ, ലീന സദൻ, പട്ടതറ, തേക്കുറിശ്ശി - 678 671	9495530065	സ്ഥലം,
54	164/6, 73/4, 150/7, 158/3, 158/3, 230/9, 196/4, 233/9,	അച്യുതൻ, ശ്രീലക്ഷ്മി ഹൗസ്, പട്ടതറ, തേക്കുറിശ്ശി, - 678 671	99946255965	സ്ഥലം, മതിൽ ഗെയ്റ്റ്.
55	292/1, 123/13, 146/1, 141/1, 147/1, 147/5, 147 / 14 136/5, 138/5, 3/12,	രാധാകൃഷ്ണൻ, കനകത്ത്, പട്ടതറ, തേക്കുറിശ്ശി, - 678 671	9446791629	സ്ഥലം, മതിൽ ഗെയ്റ്റ്. തറയോട്
56	94/1, 94/2,101/1, 257/16,525/20, 196/4, 545/5,	മിനി പി. ശിരിവം , പട്ടതറ, തേക്കുറിശ്ശി, - 678 671	9847028677	സ്ഥലം,
57	141/12, 64/12, 65/9,147/8, 147/8,72/17, 16/8, 146/3, 147/3, 139/8, 47/14, 301/11,307/14, 144/24, 230/5,	സുഭദ്രൻ ചന്ദനിലയം, പട്ടതറ, തേക്കുറിശ്ശി, - 678 671	9495341893	സ്ഥലം,
58	257/12, 256/14, 235/8, 230/5, 256/4, 257/8,265/1, 292/8, 292/14, 304/9, 304/11,	ശശീധരൻ, നീലാബരി ഹൗസ്, പട്ടതറ, , തേക്കുറിശ്ശി, - 678 671	8113935411	സ്ഥലം,
59	547/3, 144/10, 144/13, 158/3, 165/12,	ദേവി, പാഞ്ചജന്യം, പട്ടതറ, തേക്കുറിശ്ശി, - 678 671		സ്ഥലം,
60	229/4,229/2,229/5,233/10, 523/1,523/3,523/3, 229/1, 230/7, 233/11, 233/16,	ശ്രീധരൻ പട്ടനാശ്ശാരി, പട്ടതറ, തേക്കുറിശ്ശി, - 678 671	7736160679	സ്ഥലം,
61	525/5, 61/46, 61/45, 1/8, 3/24, 33/3, 196/4, 300/2,	മീനാക്ഷി പട്ടതറ, തേക്കുറിശ്ശി, - 678 671	9895275706	സ്ഥലം,
62	300/4, 301/17, 301/18, 301/4, 301/5, 301/10, 300/5, 565/16, 61/28, 61/33, 302/2, 302/1, 301/1, 302/3, 302/4, 140/5, 307/9,, 307/12, 523/11,	രാജാകേശവൻ പൂർണ്ണിമ ഹൗസ്, പട്ടതറ, തേക്കുറിശ്ശി, - 678 671	9447531672	സ്ഥലം, സിമന്റ് തറ
63	230/17, 230/9, 196/4, 230/9, 523/11,, 524/20, 2/23, 103/9, 144/27,144/22,144/11, 144/3, 313/1, 186/4, 186/9, 96/6	ചന്ദ്രൻ കെ. പൗർണ്ണമി, പട്ടതറ, തേക്കുറിശ്ശി, - 678 671	9947185354	സ്ഥലം,
64		ലീലാമോഹൻ പവിത്രം. പട്ടതറ, തേക്കുറിശ്ശി, - 678 671	9744213357	സ്ഥലം,
65		ജയപ്രകാശ് സിറ്റാടൽ, പട്ടതറ, തേക്കുറിശ്ശി, - 678 671	9745197343	
66		വിനോദ് വാക്ചാർത്ത്, പട്ടതറ, തേക്കുറിശ്ശി,	9846844953	

		- 678 671		
67		ശീത, ലക്ഷ്മി നിവാസ്, പട്ടതറ, തേക്കുറിശ്ശി, - 678 671	141/7	
68		വിജയൻ മാനസരോവർ, പട്ടതറ, തേക്കുറിശ്ശി, - 678 671	9446669731	
69		ലേഖ, സത്യമന്ദിരം, , പട്ടതറ, തേക്കുറിശ്ശി, - 678 671	9048151580	
70		നാരായണൻകുട്ടി, ശ്രീവിഹാർ, അമ്പലനട, , പട്ടതറ, തേക്കുറിശ്ശി, - 678 671	8547284804	
71		നാരായണ സ്വാമി, കുരുവായി ഹൗസ്, കയറംകുളം, തേക്കുറിശ്ശി പി.ഒ.	8714249940	വയൽ
72		വേലായുധ സ്വാമി		വയൽ
71		മനു, അമ്പലനട, , പട്ടതറ, തേക്കുറിശ്ശി, - 678 671	95396319	
72		രവീന്ദ്രൻ കെ. കുരുവായൂർ, തേക്കുറിശ്ശി, - 678 671	9846357045	സ്ഥലം മതിൽ, ഗെയ്റ്റ്
73		നാരായണൻ കയറംകുളം	6282409595	
74		ലതിക പി. പൂർണ്ണിമ		
75		(Late) ദിവാകരൻ കെ, സീത ശ്രീകൃപ ഹൗസ് പട്ടതറ, തേക്കുറിശ്ശി, - 678 671	9961485351	മതിൽ, ഗെയ്റ്റ്
76		(Late) ഹുസൈനാർ ഫൈസൽ, ഫൗസിയ, ഫൈസൽ മൻസിൽ പട്ടതറ, തേക്കുറിശ്ശി, - 678 671	9946387426	മതിൽ, ഗെയ്റ്റ്, 2 കടയുടെ ഷിറ്റ് ഇട്ട ഭാഗം, മരങ്ങൾ,
77		ചന്ദ്രൻ എൻ. (ശരവണൻ) പട്ടതറ ഹൗസ്, തേക്കുറിശ്ശി, - 678 671	8281194739	കടയുടെ ഷിറ്റ് ഇട്ട ഭാഗം,
78		(Late) ലക്ഷ്മികുട്ടിയമ്മ രാജേഷ് പുളിയംകളത്തിൽ, തേക്കുറിശ്ശി, - 678 671	9560885701	മതിൽ
79		സുമ രാജഗോപാൽ	9744340438	മതിൽ, ഗെയ്റ്റ്

		വ്യസാവനം, അമ്പലനട, തേക്കുറിശ്ശി, - 678 671		
80		സുജാത ശിവനാരായൺ പഴതറ ഹൗസ്, തേക്കുറിശ്ശി, - 678 671	9744751982	ഷിറ്റ് ഇട്ട ഭാഗം, പില്ലറിനോട് ചേർന്ന്
81		മുരളീധരൻ പഴതറ ഹൗസ്, തേക്കുറിശ്ശി, - 678 671	9847220377	ഷിറ്റ് ഇട്ട ഭാഗം,
82		വിനോദ് ആർ. വാകചാർത്ത, തേക്കുറിശ്ശി, - 678 671	9846844953	സ്ഥലം
83		ജയപ്രകാശ് എം. സിറ്റാഡൽ തേക്കുറിശ്ശി, - 678 671	9745197343	സ്ഥലം
84		ഗീതാ മണികണ്ഠൻ ലക്ഷ്മി നിവാസ് തേക്കുറിശ്ശി, - 678 671	9846228833	സ്ഥലം
85		ഉഷ വിജയൻ, മാനസസരോവരം തേക്കുറിശ്ശി, - 678 671	9892276707	സ്ഥലം
86		ലേഖ എം. സത്യമന്ദിരം തേക്കുറിശ്ശി, - 678 671	9048151580	സ്ഥലം
87		വിജയകുമാരി സത്യമന്ദിരം തേക്കുറിശ്ശി, - 678 671	8547184736	സ്ഥലം
88		സത്യഭാമ ഇളയാട്, തേക്കുറിശ്ശി പി.ഒ.- 678 671	9946255965	മതിൽ, ഗെയ്റ്റ്
89		സുനിൽ ബാബു വാഴത്തറ ഹൗസ്, തേക്കുറിശ്ശി പി.ഒ.- 678 671	9846910784	കിണറിനോട് ചേർന്ന്
90		Late കാമാക്ഷി w/o. കൊച്ചുകൃഷ്ണൻ പഴത്തറ ഹൗസ് ,തേക്കുറിശ്ശി പി.ഒ. 678 671	9605699476 8606171341	
91		ദേവി, അക്ഷര, പഴത്തറ ഹൗസ് ,തേക്കുറിശ്ശി പി.ഒ.- 678 671	9544863568	മതലിനോട് ചേർന്ന്
92		ശശീധരൻ, നീലാംബരി ഹൗസ്, പഴത്തറ ഹൗസ് ,തേക്കുറിശ്ശി പി.ഒ.- 678 671	8113935411	മതലിനോട് ചേർന്ന്
93		മീനാക്ഷി		
94		Late വേലായുധൻ സുന്ദരി, കൃഷ്ണനാശാരി,	6282366152	ചെറിയ മതിൽ സ്ഥലം

		പട്ടത്തറ ഹൗസ് ,തേക്കുറിശ്ശി പി.ഒ.- 678 671		
95		മാണിക്യൻ വി. പട്ടത്തറ ഹൗസ് ,തേക്കുറിശ്ശി പി.ഒ.- 678 671	7561837231	വീട്ടിലേക്കുള്ള വഴി
96		ഭാസ്കരൻ ഭാരതി നിവാസ്, തേക്കുറിശ്ശി പി.ഒ.- 678 671	9745591338	വഴി, സ്ഥലം
97		സുഭദ്രൻ ആർ പട്ടത്തറ ഹൗസ്, പട്ടത്തറ, തേക്കുറിശ്ശി പി.ഒ. - 678 671	9495341893	മരപ്പണി വർഷപ്പണിനോട് ചേർന്ന് ഷീറ്റ് ഇട്ട ഭാഗം
98		പുഷ്പലത പി. പട്ടത്തറ ഹൗസ്, പട്ടത്തറ, തേക്കുറിശ്ശി പി.ഒ. - 678 671	9745210164	പെട്ടിക്കട പൂർണ്ണം (പുറംപോക്ക്)
99		ഗിരിജ കെ. പട്ടത്തറ ഹൗസ്, (പാഞ്ചജന്യം) പട്ടത്തറ, തേക്കുറിശ്ശി പി.ഒ. - 678 671	8606478330	വേലിയോട് ചേർന്ന്
100		Late മുത്തച്ഛൻ ലക്ഷ്മി അച്ചുതൻകുട്ടി, ഇളയാട്, തേക്കുറിശ്ശി പി.ഒ.- 678 671	9946255965	മതിൽ, ഗെയ്റ്റ് ,മരങ്ങൾ, തറയോട്, പടിപ്പുര,
101		രാധാകൃഷ്ണൻ പി. സേതുമാധവൻ പട്ടത്തറ ഹൗസ്, പട്ടത്തറ, തേക്കുറിശ്ശി പി.ഒ. - 678 671	9495197490 9447121156	മരപ്പണി വർഷപ്പണിന്റെ ഷീറ്റ് ഇട്ട ഭാഗം
102		പട്ടത്തറ തറവാട്ട് വക അമ്പലം		അമ്പലത്തിന്റെ ഭിത്തിയോട് ചേർന്ന്
103		തങ്ക പട്ടത്തറ ഹൗസ്,(സത്യഭവനം) പട്ടത്തറ, തേക്കുറിശ്ശി പി.ഒ. - 678 671	9496351475	മതിൽ, ഗെയ്റ്റ്
104		ശ്രീധരൻ പി. പട്ടത്തറ ഹൗസ്, പട്ടത്തറ, തേക്കുറിശ്ശി പി.ഒ. - 678 671	7736160679	മതിൽ, ഗെയ്റ്റ്
105		മീനാക്ഷി ചന്ദ്രൻ, പട്ടത്തറ ഹൗസ്, പട്ടത്തറ, തേക്കുറിശ്ശി പി.ഒ. - 678 671	9895275706	വീടിനോട് ചേർന്ന്
106		രമാദേവി ഉണ്ണികൃഷ്ണൻ, പ്രഭാലയം	9995188195	മതിൽ

		പട്ടയതറ, തേക്കുറിശ്ശി പി.ഒ. - 678 671		
107	140/5 307/9	ചന്ദ്രിക, പ്രജ്ഞിഷാ നിവാസ്, തേക്കുറിശ്ശി പി.ഒ. - 678 671	9446789717	സ്ഥലം മരങ്ങൾ, തെങ്ങു, മതിൽ, ഗെയ്റ്റ്
108		പ്രഭാകരൻ, പ്രജ്ഞിഷാ നിവാസ്, തേക്കുറിശ്ശി പി.ഒ. - 678 671	9446789717	മതിൽ, ഗെയ്റ്റ്
109		ലീല വൈശാഖ് ഹൗസ്, തേക്കുറിശ്ശി പി.ഒ. - 678 671	9744530881	
110		ഈ. സുരേഷ്, അശ്വതി നിവാസ്, തേക്കുറിശ്ശി പി.ഒ. - 678 671		മതിൽ, വീട് ഭാഗീകം
111		ഷരീഫ	9747984885	
112		മെഹബൂബ്, ദുർഗാ പറമ്പ് വിളയംചാത്തന്നൂർ വെളിയന്നൂർ പി.ഒ. 678 671	9847938315	3 കടമുറി
113		ഗംഗാധരൻ പ്രേമ, ദീപു നിവാസ്, ക ട്വകളം, തിരുവക്കാട് 678 701	9747586052	വയൽ
114		ബാലൻ പി. ദീപു നിവാസ്, ക ട്വകളം, തിരുവക്കാട് 678 701	9747586052	
115		സരള രാമൻ,		
116		രാമചന്ദ്രൻ		വയൽ
117		ഹനീഫ,		വയൽ
118		മുത്തുകൃഷ്ണൻ		വയൽ
119		ശിവൻ,		വയൽ
120	കുട്ടപ്പൻ		വയൽ	
121	അപ്പുകുട്ടൻ, തിരുവക്കാട്		വയൽ	
122	വാസു, ഞാവിളകൽ		വയൽ	
123	കുഞ്ഞുലക്ഷ്മി ടീച്ചർ,			
124	കണ്ണൻ		വയൽ	
125	നാരയണൻ എഴുത്തച്ഛൻ, ഞാവിളകൽ		വയൽ	
126	ചിരഞ്ജത്ത് രാമചന്ദ്രൻ നായർ,		വയൽ	
127	കല മേലേതിൽ വീട്, കണ്ണാടി പി.ഒ.		വയൽ	
128	ലോക്ഡ്			
129	ലോക്ഡ്			
130	രാമൻകുട്ടി / ശൈലകുമാരി മലേയത്തുകുളം പട്ടയതറ,, തേക്കുറിശ്ശി പി.ഒ.	9496573109		

		678 671		
131		മുരുകൻകുട്ടി കുരുവായി ഹൗസ്, തേക്കുറിശ്ശി പി.ഒ. 678 671	9961399579	ചായക്കട
132		പ്രവീണ ഉത്രം, തേക്കുറിശ്ശി പി.ഒ. 678 671	9645815102	
133		മിനി പി. ശ്രീ ശിവം, തേക്കുറിശ്ശി പി.ഒ.	9847028677	
134		(Late) ലളിത മിനി പി., ശിവകുമാർ, ശ്രീകുമാർ, സുരേഷ്	9605242733	
135		വിജയൻ, ശ്രീകൃഷ്ണ സ്വാമിൻ, പഴയതറ, തേക്കുറിശ്ശി പി.ഒ.	9447881561	ഷീറ്റ് ഇട്ട ഭാഗം
137		പരവത്ത് വിജയൻ, പഴയതറ, തേക്കുറിശ്ശി പി.ഒ. 678 671	9447137809	
138		ചാമി, മലേയത്തുകുളം പഴയതറ, തേക്കുറിശ്ശി പി.ഒ. 678 671	9446944901	
139		ഗോപാലകൃഷ്ണൻ പഴയതറ, തേക്കുറിശ്ശി പി.ഒ. 678 671	9446944901	
140	61/45	സുന്ദരൻ പ്രേമകുമാരി, കൊട്ടപാടം ഹൗസ്, തേക്കുറിശ്ശി പി.ഒ. 678 671	9946222502	സ്ഥലം വയൽ
141		സ്വാമിനാഥൻ ടി.കെ. തച്ചമുച്ചിക്കൽ വിളയൻചാത്തന്നൂർ, വിളയന്നൂർ പി.ഒ. 678 671	9747362812	കടമുറി പകുതി പോകുന്നു
142		സുന്ദർ, വിളയൻചാത്തന്നൂർ, വിളയന്നൂർ പി.ഒ. 678 671	9249756573	
143		സബിത കെ ജെ.ജെ. ഏജൻസി, വിളയൻചാത്തന്നൂർ വിളയന്നൂർ പി.ഒ. 678 671	9048006748	കടമുറി പകുതി പോകുന്നു
144		അബ്ദുൾ സലീം കോച്ചാങ്കുളം, തേക്കുറിശ്ശി പി.ഒ. 678 671	9447621161	മതിൽ. ഗെയ്റ്റ്
145		ഉണ്ണികൃഷ്ണൻ പള്ളിയത്ത് ഹൗസ്, തേക്കുറിശ്ശി പി.ഒ. 678 671	8943304539	
146		വിജയമ്മ , വിജയ ഭവനം കയറംകുളം, തേക്കുറിശ്ശി പി.ഒ.	7994231290	സ്ഥലം

		678 671		
147		പ്രഭാകരൻ, കുരുലായിൽ വീട്, തേക്കുറിശ്ശി പി.ഒ. 678 671		വയൽ
148		ആർ. നാരായണൻ, പറക്കാട്ട്കുളം തേക്കുറിശ്ശി പി.ഒ. 678 671		വയൽ
149		നാരായണസ്വാമി, കുരുലായിൽ വീട്, തേക്കുറിശ്ശി പി.ഒ.- 678 671		വയൽ
150		(Late) മാലതിയമ്മ (Late) ജയൻ റായ (w/o ജയൻ) കൃഷ്ണകൃപ, തേക്കുറിശ്ശി പി.ഒ.	9496605436	
151		നാരായണൻ (Late) കാർത്യായനി ശ്രീശങ്കരം, തേക്കുറിശ്ശി പി.ഒ.	9605870776	
152		രാജുഷൻ സി. പരവത്തുകുളം ഹൗസ് തേക്കുറിശ്ശി പി.ഒ. 678 671	9544256606	
153		ഗോപാലകൃഷ്ണൻ നവീനം, തേക്കുറിശ്ശി പി.ഒ. 678 671	9446791118	മതിലിന്റെ സൈഡിൽ കല്ലിട്ടിരിക്കുന്നു
154		വിവേക് ഉത്തരംകാട്, തേക്കുറിശ്ശി പി.ഒ. 678 671	9809190919	സ്ഥലം
155		ഗോപാലൻ, പരവത്തുകുളം ഹൗസ്, പട്ടതറ, തേക്കുറിശ്ശി പി.ഒ. 678 671	9744721507	സ്ഥലം
156		കൃഷ്ണൻകുട്ടി, കൃഷ്ണവത്സം, ഹോസ്പിറ്റൽ റോഡ്, ഉളവൻമുക്ക്, കുഴൽമന്ദം	944737909	
158		വിമൽ രാജ്, തച്ചമുച്ചിക്കൽ ഹൗസ് വിളയന്നൂർ പി.ഒ. 678 671	9446690327	സ്ഥലം
159		വി.കെ.സുന്ദരൻ , ദേവാകുരം, വിളയന്നൂർ പി.ഒ. തേക്കുറിശ്ശി 678 671	9946436901	മതിൽ, ഗെയ്റ്റ്, തുണ്ട്, വയൽ
160		ബാലകൃഷ്ണൻ, വി.പി.കെ.നിവാസ് , വിളയന്നൂർ പി.ഒ., 678 671 തേക്കുറിശ്ശി	9895844131	വയൽ
161		മോഹൻകുമാർ ,		വയൽ
162		വേണുഗോപാൽ കൊളങ്കംപാടേ ഹൗസ്, വെമ്പല്ലൂർ പി.ഒ., തേക്കുറിശ്ശി	9745032650	3 സ്ഥലം,

163	കേശവൻകുട്ടി റ്റി.കെ തച്ചമുച്ചിക്കൽ, വിളയൻചാത്തന്നൂർ, വിളയന്നൂർ പി.ഒ., 678 671	9495356369	വയൽ
164	ജ്യോതിഷ് തച്ചമുച്ചിക്കൽ, വിളയൻചാത്തന്നൂർ, വിളയന്നൂർ പി.ഒ., 678 671	9495356369	
165	രാജഗോപാലൻ തച്ചമുച്ചിക്കൽ, വിളയൻചാത്തന്നൂർ, വിളയന്നൂർ പി.ഒ., 678 671	9656155930	വയൽ
166	late, ശ്രീരാമകൃഷ്ണൻ ശ്യാം	9388284034	വയൽ
167	Late. ക ഗുണ്ണി ഉദയൻ ലക്ഷ്മി നിവാസ് , വിളയന്നൂർ പി.ഒ. 678 679	9605665207	സ്ഥലം, മരങ്ങൾ, തെങ്ങ്
168	ബാലകൃഷ്ണൻ വി.കെ. വി.പി.കെ.നിവാസ്, വെളിയന്നൂർ പി.ഒ. തേക്കുറിശ്ശി. 678 671	9895844131	വയൽ
169	അബ്ദുൾ കരിം. ചാൻ നിവാസ്, വെളിയന്നൂർ പി.ഒ. തേക്കുറിശ്ശി. 678 671	9995188693	വയൽ
170	രാജിതൻ റ്റി.കെ., തച്ചമുച്ചിക്കൽ ഹൗസ്, ശാസ്ത്രിനഗർ, കാണിക്കമാതാ കോൺവെന്റീന് സമീപം, പള്ളിപ്പുറം പി.ഒ. പാലക്കാട് 678 006	9895360667	വയൽ
171	Late. ശ്യാമളൻ വ്യാസൻ , തച്ചമുച്ചിക്കൽ ഹൗസ്, വിളയൻചാത്തന്നൂർ, വിളയന്നൂർ പി.ഒ., 678 671	9447430376	വയൽ
172	ചന്ദ്രൻ	9037427851	വയൽ
173	ഷാഹുൽ ഹമീദ് കടാകോട് ഹൗസ് മഞ്ഞള്ളൂർ പി.ഒ. എത്തന്നൂർ വഴി	9961154676	3 കടയുടെ ഷീറ്റ് ഇട്ട ഭാഗം, മതിൽ തെയ്റ്റ്
174	ഡോ. വേണുഗോപാൽ കെ. പനയച്ചിറ ഹൗസ്, വെസ്റ്റ് ഫോർട്ട് കോളനി, വെസ്റ്റ് ഫോർട്ട് റോഡ്, പാലക്കാട് 678 001	9447422333	വയൽ
175	രവികുമാർ ആർ. ഇറവക്കോട് ഹൗസ്, വിളയന്നൂർ പി.ഒ.	9656533079	വയൽ

		തേകുറിശ്ശി. 678 671		
176		വിനോദ് പി. c/o. സുചിത, കളപ്പറമ്പ് ഹൗസ്, വടക്കുമുറി, കണ്ണാടി പി.ഒ. 678 701	9496763034	വയൽ
177		Capt. (Late) വേലായുധൻ സി.വിജയം പി.വി. ഗീതാഭായ് പി.വി സുനിത, പി.വി. അമൃത പി.വി ഗീതാഭായ് ഗീതം ഹൗസ്, അർച്ചന കോളനി, കല്ലേപ്പള്ളി പി.ഒ. പാലക്കാട് - 678 005	9895083564 9656339620	വയൽ
178		എ. കൃഷ്ണൻ, കുളക്കമ്പാടം ഹൗസ്, വെമ്പല്ലൂർ പി.ഒ. 678 502	9495015125	വയൽ
179		രാമദാസ് പി. കെ. തില്ലകാട് , മഞ്ഞളൂർ പി.ഒ. 678 502	9961360138	വയൽ
180		പ്രതീഷ്, പുഞ്ചക്കോട് ഹൗസ് , മഞ്ഞളൂർ, പി.ഒ. - 678 502	9745473221	വയൽ
182		രാധാകൃഷ്ണൻ മഞ്ഞളൂർ, കടാംകോട് 678 502	9946271611	വയൽ
183		ചെന്താമരാക്ഷൻ വിജയ് വിഹാർ, വിളയന്നൂർ പി.ഒ.	9846155644	മതിൽ ഭാഗീകം, വയൽ
184		സെക്രട്ടറി, ക്ഷേത്ര കമ്മിറ്റി, വിളയന്നൂർ ശ്രീ മരുതികാവ് ഭഗവതിക്ഷേത്രം. വിളയന്നൂർ പി.ഒ. - 678 671	9633250570	സ്ഥലം, ഹു ിക
185		വാസുദേവൻ, എറവക്കോട്, വിളയന്നൂർ പി.ഒ. 678 671	9249295716	പെട്ടിക്കട (പഞ്ചായത്തിൽ നിന്ന് ലഭിച്ചത്)
186		Late രാധാകൃഷ്ണൻ, ഇന്ദിര (w/o രാധാകൃഷ്ണൻ), കുളത്തുകൽ ഹൗസ്, വിളയന്നൂർ പി.ഒ. 678 671	9567087200 8138814353	മതിൽ, ഗെയ്റ്റ്, സ്ഥലം
187		രാജൻ റ്റി. കുളത്തുകൽ ഹൗസ്, വിളയന്നൂർ പി.ഒ. 678 671	9249884863	വീടിനോട് ചേർന്ന് മതിൽ, ഗെയ്റ്റ്, സ്ഥലം
188		സുരേഷ് റ്റി.	9809897442	മതിൽ, ഗെയ്റ്റ്,

		കുളത്തുകൾ ഹൗസ്, വിളയന്നൂർ പി.ഒ. 678 671		സ്ഥലം
189		രാമചന്ദ്രൻ റ്റി. കുളത്തുകൾ ഹൗസ്, വിളയന്നൂർ പി.ഒ. 678 671	9045403168	മതിൽ, ഗെയ്റ്റ്, സ്ഥലം
190		ചെല്ലമ്മ, വി.വി.ശശികുമാർ, എറവക്കോട്, വിളയന്നൂർ പി.ഒ. 678 671	8907577866 9633637217	മതിൽ, ഗെയ്റ്റ്, സ്ഥലം
191		സുജാത w/o കൃഷ്ണൻകുട്ടി ധൻ വികാസ് പെരികുന്നം പി.ഒ. - 678 702	8848126750	മതലിനോട് ചേർന്ന്
192		ശ്രീനിവാസൻ പനയൻചിറ, പെരികുന്നം പി.ഒ. - 678 702	9847869648	സ്ഥലം
193		പ്രജിത്ത് s/o. ലക്ഷ്മണൻ, പറക്കോട് ഹൗസ്, വെമ്പല്ലൂർ പി.ഒ. 678 502	9744727799	വയൽ
194		നസീർ , കടാക്കോട്, ഹൗസ്, മഞ്ഞള്ളൂർ പി.ഒ. 678 502	9946302715	സ്ഥലം, (തെങ്ങിൻ തോപ്പ്)
195		വി.സി. രാജൻ വെങ്കിടേശ നിവാസ്, പറക്കോട്, വെമ്പല്ലൂർ	9446670481	സ്ഥലം,
196		ബാബു രാജ് വി.സി. ചന്ദ്രൻ. പൊന്ന് മണി വെങ്കിടേശ നിവാസ്, പറക്കോട്, വെമ്പല്ലൂർ		സ്ഥലം,
197		പി.വി.മുരളീധരൻ, പുര ിയിൽ വീട് വെട്ട്കാട്, മഞ്ഞള്ളൂർ പി.ഒ.	9745375409 9443551101	വീടിനോട് ചേർന്ന്
198		പങ്കജാക്ഷൻ പനയൻചിറ ഹൗസ്, പെരികുന്നം പി.ഒ. കുഴൽമന്തം വളി 678 702	9947713113	വയൽ
200		ഹരിദാസ്	9446510400	വയൽ
201		കബീർ ഹാജി, കടാക്കോട്, ഹൗസ്, മഞ്ഞള്ളൂർ പി.ഒ. 678 502	9447531674	തെങ്ങും തോപ്പ്
202		മുരളി മോഹൻ ശ്രീലക്ഷ്മി, മഞ്ഞള്ളൂർ പി.ഒ. - 678 502	9349614295	കടമുറി, മതിൽ, ഗെയ്റ്റ്,
203		അറുമുഖൻ		വയൽ
204		ലക്ഷ്മി, തില്ലകാട് ഹൗസ് , മഞ്ഞള്ളൂർ പി.ഒ. - 678 502	8606164998	വയൽ
205		രാമചന്ദ്രൻ	9745029311	വയൽ

		(Retd. വില്ലേജ് ഓഫീസർ) ചന്ദ്രോദയം , മഞ്ഞളൂർ പി.ഒ. - 678 502		
206		ചക്കിങ്കൽ മോഹനൻ		വയൽ
207		സുഗതകുമാരി , ചൈത്രം, മഞ്ഞളൂർ പി.ഒ.678 502	9349234473	മതിൽ, ഗെയ്റ്റ്,
208		എ.വി. സുരേഷ്, കൈനിത്തൊടി ഹൗസ്, മഞ്ഞളൂർ പി.ഒ. 678 502	94474225321	വയൽ, സ്ഥലം
209		ദിവാകരൻ ഡി.	9949092204 9447242524	വയൽ
210		ഉദയകുമാർ ലക്ഷ്മി നിവാസ്, വിളയന്നൂർ പി.ഒ. തേക്കുറിശ്ശി - 678 671	9605665207	മതിൽ, ഗെയ്റ്റ്,
211		റ്റി.കെ. രാജഗോപാലൻ തച്ചമുച്ചിക്കൽ വിളയന്നൂർ പി.ഒ. തേക്കുറിശ്ശി	9656155930	വയൽ
212		Late ശിവരാമകൃഷ്ണൻ വിലാസിനി, തച്ചമുച്ചിക്കൽ, വിളയന്നൂർ പി.ഒ. തേക്കുറിശ്ശി		വയൽ
213		സുരേഷ് ബാബു		മതിൽ ഗെയ്റ്റ്
214		ഹാരിസ് വിളയൻ ചാത്തന്നൂർ വിട് തെക്കേപാത, വെളിയന്നൂർ പി.ഒ.	8921418935	കെട്ടിയം ഭാഗീകം
215		സുന്ദരൻ സുന്ദർ നിവാസ്, വിളയന്നൂർ പി.ഒ. തേക്കുറിശ്ശി		6 കടമുറികൾ
216		ശശികല ചോഴകുത്ത് ഹൗസ് വിളയന്നൂർ പി.ഒ. തേക്കുറിശ്ശി	9846438800	കടയുടെ ഷീറ്റ് ഇട്ട ഭാഗം
217		ഇസ്മയിൽ ദുർഗ്ഗാ പറമ്പ്, വെളിയൻ ചാത്തന്നൂർ	9895183011 9946028515	സ്ഥലം
218		അബ്ദുൾ ഹക്കീം ദുർഗ്ഗാ പറമ്പ്, വെളിയൻ ചാത്തന്നൂർ	9895183011 9946028515	സ്ഥലം
219		ഖാസിം റാവുത്തർ ദുർഗ്ഗാ പറമ്പ്, വെളിയൻ ചാത്തന്നൂർ. വെളുയന്നൂർ പി.ഒ.	9895183011 9946028515	സ്ഥലം
220		സുലൈമാൻ ദുർഗ്ഗാ പറമ്പ്, വെളിയൻ ചാത്തന്നൂർ. വെളുയന്നൂർ പി.ഒ.	9895183011 9946028515	സ്ഥലം

221	പത്മലോചനൻ കളരികൽ കോച്ചാങ്കുളം, തേക്കുറിശ്ശി പി.ഒ. 678 671	7511158839	3 കടയുടെ ഷീറ്റ് ഇട്ട ഭാഗം
222	അക്ഷയകുമാർ പള്ളിയത്ത് ഹൗസ് കോച്ചാൻകുളം തേക്കുറിശ്ശി പി.ഒ. 678 671	9446224857	മതിൽ ഗെയ്റ്റ്
223	രാധാകൃഷ്ണൻ പടിഞ്ഞാറെവെട്ടുകാട്, മഞ്ഞളൂർ പി.ഒ. 678 502	9446240540	സ്ഥലം (വർഷോഷ്)
224	ഗിരീഷ് ജി. അലങ്കാർ കർട്ടൻസ്, ക ാത്ത് കോപ്ലക്സ്, പാലക്കാട് 678 001	9074604172	വയൽ
225	വേണു തേക്കുറിശ്ശി		ഷാപ്പ്
226	രാമദാസ് ടി.കെ. പ്രണവം,, മഞ്ഞളൂർ പി.ഒ., പാലക്കാട് 678 502	9961360138	3 വയൽ
227	ശങ്കുന്തള പ്രണവം, മഞ്ഞളൂർ പി.ഒ. തേക്കുറിശ്ശി 678 502	9961360138	വയൽ
228	മുരളീധരൻ ടി.പി. അരിയക്കോട്കുളം കുനിശ്ശേരി പി. ഒ. 678 681	9995022911	വയൽ
230	ബാലകൃഷ്ണൻ മേലേതിൽ വീട്, തിരുവകുർശി, കണ്ണാടി,	9349609364	വയൽ
231	ടി.കെ. കേശവൻകുട്ടി തച്ചമുച്ചിക്കൽ ഹൗസ് വിളയൻചാത്തന്നൂർ പി.ഒ. വിളയന്നൂർ, 678 671	9495356369	2 വയൽ
232	ജ്യോതിഷ് ടി.കെ. തച്ചമുച്ചിക്കൽ ഹൗസ് വിളയൻചാത്തന്നൂർ പി.ഒ. വിളയന്നൂർ, 678 671	9495356369	വയൽ
233	നാരായണൻ എഴുത്തച്ഛൻ ഞാവലികൾ ഹൗസ്, തരുക്യൂഷി , കണ്ണാടി പി.ഒ.ൗ	9947362559	വയൽ
234	ചെന്താമര	9447325885	വയൽ
235	വേണുഗോപാൽ		വയൽ

		സരോജം, വടക്കേ വീട് വിളയൻചാത്തന്നൂർ പി.ഒ. വിളയന്നൂർ, 678 671		
--	--	--	--	--

എരുമയൂർ ഗ്രാമ പഞ്ചായത്ത്

ക്രമ നമ്പർ	സർവ്വേ നമ്പർ	പേരും മേൽവിലാസവും	ഫോൺനമ്പർ	ബാധിക്കപ്പെടുന്ന വസ്തുക്കളുടെ വിവരം
236	397/7 397 393/12,7,16,15,11	പ്രസന്നകുമാരി അരിയക്കോട്കുളം കുനിശ്ശേരി പി.ഒ.- 678 681	9447408384	വയൽ
237	18/2, 380/3, 380/5, 380/4, 379/7, 379/6, 408/1, 408/5,	ചന്ദ്രൻ ദേവ് നിവാസ്, പന്നിക്കോട് കുനിശ്ശേരി പി.ഒ.- 678 681	9447408384	വയൽ
238	408/6, 408/7, 408/8, 408/9, 380/3, 380/5, 380/4, 379/7, 379/6, 408/1, 408/5, 408/6,	ചന്ദ്രൻ സുനിൽകുമാർ, ഓമന, ശോഭന, ദേവ് നിവാസ്, പന്നിക്കോട് കുനിശ്ശേരി പി.ഒ.- 678 681	9447408384	വയൽ
239	408/7, 408/8, 408/9	സെക്രട്ടറി, പത്മനാഗത്തറ, വിഷ്ണുമൂർത്തി ക്ഷേത്രം, പന്നിക്കോട് കുനിശ്ശേരി പി.ഒ.- 678 681	9447408384	മതിൽ
240		റ്റി.പി. പ്രസന്നകുമാരി, അരിയക്കോട്കുളം കുനിശ്ശേരി പി. ഒ. 678 681	9995022911	വയൽ
241		ജെസീർ ജെ. ജലാൽ മൻസിൽ, തണ്ണീർ പന്തൽ കുനിശ്ശേരി പി. ഒ.. 678 681 മലാസ കൺവെൻഷൻ സെന്റർ,	9074589095 9961742030	മതിൽ, ഗെയ്റ്റ്
242		ഹക്കീം s/o അബ്ദുൾ മജീദ് അമിത മൻസിൽ, പന്നിക്കോട്, കുനിശ്ശേരി പി. ഒ.- 678 681	9447477003	മതിൽ, കിണറിനോട് ചേർന്ന്
243		സുരേഷ് ചന്ദ്രൻ, പാറക്കാട്, കയറംകുളം, തേക്കുറിശ്ശി	9447620845	വയൽ
244		നാരായണൻ പാറക്കാട്, കയറംകുളം, തേക്കുറിശ്ശി	9447620845	വയൽ
245		സുഭാഷ് ചന്ദ്രൻ പാറക്കാട്, കയറംകുളം, തേക്കുറിശ്ശി		
246		നാരായണൻ കുട്ടി കെ. കനകത്ത് ഹൗസ് , തരുവകുറുശ്ശി കണ്ണാടി പി.ഒ. പാലക്കാട് 678 701	9495877992	വയൽ

247		ഗോപാലൻകുട്ടി ഹരിശ്രീ, പഴയതറ, തേക്കൂറിശ്ശി - 678 671	9605267321	വയൽ
248		ദേവി പുളിപ്പറമ്പ് ഹൗസ്, കുനിശ്ശേരി പി.ഒ., 678 681	9400049695	വയൽ
249		മോഹനൻ, കരുവയിൽ	9947117647	
250		ചന്ദ്രൻ, സരോവരം, കയരംകുളം പി.ഒ.	6282404029	
251		കല തെക്കേടത്ത് ഹൗസ്, പന്നിക്കോട്, കുനിശ്ശേരി പി. ഒ.- 678 681		

വാടകക്കാർ

ക്രമ നമ്പർ	പേരും മേൽവിലാസവും	ഫോൺനമ്പർ	ബാധിക്കപ്പെടുന്ന വസ്തുക്കളുടെ വിവരം
1	ശ്രീധര പണിക്കർ വിളയൻ ചാത്തന്നൂർ വിട് തെക്കേപാത, വെളിയന്നൂർ പി.ഒ.	9744910504 04922 - 283167	കടമുറി
2	മുകേഷ്, കോഴിപെറ്റ ഹൗസ്, വെളിയന്നൂർ പി.ഒ.	8281065857	തുണിക്കട
3	മഹേഷ്		കാലിത്തീറ്റ കട
4	മുരുകൻ കുട്ടി കുളത്തൊടിയ വിളയൻചാത്തന്നൂർ, തേക്കൂറിശ്ശി	9349600271	ചായക്കട

Annexures - 2

PHOTOGRAPHS





PUBLIC HEARING

THENKURISSY – 1 & 2 VILLAGES



ERUMAYOOR VILLAGE



KANNADI VILLAGE



Annexures - 4


സ്വീകർത്താവ്,

നോട്ടീസ് / അറിയിപ്പ്

പാലക്കാട് ജില്ലയിൽ പാലക്കാട്, ആലത്തൂർ താലൂക്കുകളിൽ, കണ്ണാടി - 1, തേക്കൂറിശ്ശി - 1, തേക്കൂറിശ്ശി - 2, എരിമയൂർ - 2 എന്നീ വില്ലേജുകളിൽ ഉൾപ്പെടുന്ന ഭൂമി ഒരു പൊതു ആവശ്യത്തിലേക്കായി അതായത് കണ്ണാടി - പന്നിക്കോട് റോഡ് വിപുലീകരണത്തിനായി ആവശ്യമുണ്ടെന്നോ, ആവശ്യമുണ്ടായേക്കാമെന്നോ കേരള സർക്കാരിന് ബോധ്യപ്പെട്ടതിനാലും, ഭൂമി ഏറ്റെടുക്കലിൽ ന്യായമായ നഷ്ട പരിഹാരത്തിനും സുതാര്യതയ്ക്കും പുനരധിവാസത്തിനും, പുനസ്ഥാപനത്തിനുമുള്ള അവകാശ നിയമം 2013 ലെ (2013 ലെ 30-ാം കേന്ദ്ര ആക്ട്) 4-ാം വകുപ്പിന്റെ (1)-ാം ഉപവകുപ്പ് അനുസരിച്ച് കേരള ഗസറ്റ് തീയതി 2023 മേയ് 11, നം.1624, വിജ്ഞാപനം നമ്പർ - ഡി.സി.പി.കെ.ഡി/1231/2022-സി2 തീയതി, 2023 മാർച്ച് 23, അറിയിപ്പ് പ്രകാരം പദ്ധതി പ്രദേശത്ത് ഒരു സാമൂഹിക ആഘാത പഠന വിലയിരുത്തൽ നടത്താൻ തീരുമാനിച്ചിട്ടുള്ളതാണ്. ആയതിനാൽ ആക്ടിൽ പരാമർശിക്കും പ്രകാരം സാമൂഹിക പ്രത്യാഘാത പഠന റിപ്പോർട്ട് തയ്യാറാക്കുന്നതിന് പദ്ധതി ഭൂമിയിൽ ഉടമസ്ഥതയോ, അവകാശമോ, താൽപ്പര്യങ്ങളോ ഉള്ള താങ്കളോ, താങ്കൾ ചുമതലപ്പെടുത്തുന്ന ആളുകളോ, 2023-ാം മാണ്ട് ഒക്ടോബർ മാസം 03 -ാം തീയതി, താഴെപറയുന്ന സ്ഥലങ്ങളിൽ വച്ച് നടക്കുന്ന പൊതു അഭിപ്രായ സ്വീകരണ യോഗങ്ങളിൽ പങ്കെടുക്കണമെന്ന് ഇതിനാൽ അറിയിക്കുന്നു.

വില്ലേജ്	സമയം	സ്ഥലം
തേക്കൂറിശ്ശി - 1, തേക്കൂറിശ്ശി - 2 എരിമയൂർ - 2	10 a.m.	തേക്കൂറിശ്ശി പഞ്ചായത്ത് കമ്മ്യൂണിറ്റി ഹാൾ
കണ്ണാടി - 1	2.30 p.m.	കണ്ണാടി ഗ്രാമപഞ്ചായത്ത് തൊഴിൽശാല ഹാൾ

സ്ഥലം : കോട്ടയം
തീയതി : 15/09/2023


 ചെയർമാൻ
 സാമൂഹിക പ്രത്യാഘാത പഠന യൂണിറ്റ്








Ph: 9744778709,
9495686885,
9447724538















Annexures - 5

സാമൂഹിക പ്രത്യഘാത പഠനം

കണ്ണാടി - പന്നിക്കോട് റോഡ് വിപുലീകരണം
 എരിമയൂർ -2 വില്ലേജ്,
 പാലക്കാട്, ആലത്തൂർ താലൂക്കുകൾ, പാലക്കാട് ജില്ല
 പൊതു അഭിപ്രായ സ്വീകരണം
 സ്ഥലം : പന്നിക്കോട്, മലാസ് കൺവെൻഷൻ സെന്റർ ,
 തീയതി : 03/10/2023, സമയം: 11.30 എ.എം.

ക്രമ നം.	പേരും മേൽവിലാസവും	ഫോൺ നമ്പർ	ഒപ്പ്
1	മു.വി.എന്നൻ MLA		
2	മു.മുഹമ്മദ് ദ സയ്യിദ് ഹരിമൂർ		
3	മു.ജി.എസ്. മുഹമ്മദ് സലീമുദ്ദീൻ എൻ.എ.പി.ടി.സി, പാലക്കാട്	9961663050	
4	മു.ദുരഗേഷ് മുഹമ്മദ് ഹരിമൂർ	9747816542	
5	C. രാമകൃഷ്ണൻ അലത്തൂർ കോർപ്പറേഷൻ	9447120524	
6	എ. റജീന. വാലയംകൽ നാസി. എൻ.എ.ടി.സി.	9037606484	
7	രാജീവ്. പി. Assistant Engineer, KRRB-PMU, Palakkad / Malappuram	9995155893	

ക്രമ നം.	പേരും മേൽവിലാസവും	ഫോൺ നമ്പർ	ഒപ്പ്
8	T. P. Sreedharan നോർത്ത് കോളേജ് ക്ലബ്ബ് മുൻകോളി PO 9995022911	9995022911	
9	പ്രൊഫ. S/ ഭദ്രവതിവത്സ പന്നിത്തോട്, മൂന്നിത്തോടി PO പാലക്കാട്	9447408384	
10	പ്രൊഫ. S/ 23 others ഭദ്രവതിവത്സ പന്നിത്തോട്, മൂന്നിത്തോടി PO പാലക്കാട്	9447408384	
11	പ്രൊഫ. S/ മനോജ് പാലക്കാട് ജില്ലാ കലാകൗടരൻ്റെ കേന്ദ്രം പന്നിത്തോട്	9447408384	
12	നാരായണൻ രാജാവിതരൻ പാലക്കാട് ജില്ലാ കലാകൗടരൻ്റെ കേന്ദ്രം, പന്നിത്തോട്		പി. നാരായണൻ 8359
13	K. Suresh Sankumthay Cheruvu Kannur	9447138133	
14	Jazeer Jaleel Malaz convention	9447476 995	
15	J.J. GEORGE (Sanyar) Kuth Malin	9847601172	
16	SADIK A Senior clerk	949567649	
17	Nanokkannur rap SAI	974475596	

ക്രമ നം.	പേരും മേൽവിലാസവും	ഫോൺ നമ്പർ	ഒപ്പ്
18	Rahul Krishnan - M. Kothiyappa Sakthivasal, Nediyampadam	9745873496	
19			

സാമൂഹിക പ്രത്യാഘാത പഠനം

കണ്ണാടി - പന്നികോട് റോഡ് വിപുലീകരണം









കണ്ണാടി - 1 വില്ലേജ്,

പാലക്കാട്, ആലത്തൂർ താലൂക്കുകൾ, പാലക്കാട് ജില്ല

പൊതു അഭിപ്രായ സ്വീകരണം

സ്ഥലം : കണ്ണാടി ഗ്രാമപഞ്ചായത്ത് തൊഴിൽശാല ഹാൾ,

തീയതി : 03/10/2023, സമയം: 02.30 പി.എം.

ക്രമ നം.	പേരും മേൽവിലാസവും	ഫോൺ നമ്പർ	ഒപ്പ്
1.	BENARU Ward Member - Vithard 13	9946289460	
2.	കൃഷ്ണൻ. ടി.എസ്. മുഖ്യമന്ത്രി താലൂക്ക് പി.ഒ. ടി. മിഷ്ണി, പാലക്കാട്	9961663050	
3.	Judith Mary Mathew AEE, KRFB, Palakkad	9562272217	
4.	പ. വർണ്ണി വാഴശ്ശേരി താലൂക്ക് പി.ഒ. എ. മിഷ്ണി	9037606484	
5.	അജിത്. വി, Assistant Engineer KRFB-PMV, Palakkad/ Malappuram	9925155873	
6.	ജിജി ദേവദാസ് (മുഖ്യമന്ത്രി) സംസ്ഥാന താലൂക്ക് മന്ത്രി പി.ഒ. എ. മിഷ്ണി, പാലക്കാട്	9847601172	
7.	SARIKA Senthilene Katta	9495677607	
8.	Namalakumar AP SRI	9744755914	

ക്രമ നം.	പേരും മേൽവിലാസവും	ഫോൺ നമ്പർ	ഒപ്പ്
9	A. Swaminathan 13/206, LASYAM Kakkad Kannadi (P.O.)	9400647920	
10	G.V. HARIDAS BABY NIVAS PATHIKKAL - Kannadi Po.	94474 67647	H. d. J. 3/10
11	Maelkani, Eadishran Eadishran NIVAS Pedaadakkad, Kannadi	9497828311 9946480685	
12	VISWAM BHARATHU.P.S PUTHAN VESDU Therinyamravu	9446728574	442/16 442/18
13	A. Ramon Kakkad - H. KANNADI	9715554933	
14	M. S. S. S. S.	9496641355	
15	മുഹമ്മദ് റിഫീഖ്	928765 6652	
16	കെ. കെ. കെ. കെ.	9961048 579	
17	വിജയലക്ഷ്മി	9745294114	
18	കെ. കെ. കെ. കെ. Kannadi (P.O.)	9895048 59	

442/16 12
442/18 6

442/16
442/18

ക്രമ നം.	പേരും ഭവനവിലാസവും	ഫോൺ നമ്പർ	ഒപ്പ്
17	Radhakrishnan - M Palhathikkal Kannadi	9495219250	
20	K.V. Balakrishna Prasad Rays Washam, Kangu	9895780649	
21	Rojamohammed - H Pathikkal	9745410151	
22	A. Balakrishnan Kala Poram bid. No Kannady	9961488099	
25	സത്യകൃഷ്ണൻ Palhikkal.	9446504481	
26	ശ്രീ. മുരളീധരൻ പൊയ്ക്കൽ - പാലക്കാട് പാലക്കാട്	9496647355	
27	M - Chadram.	9037001374	
28	Bim -	9495761606	
27	C.S. Murali Manohar -	9400527428	
28	പി. ജി. ജി. കി. ജി. ജി.		

ക്രമ നം.	പേരും മേൽവിലാസവും	ഫോൺ നമ്പർ	ഒപ്പ്
29	പാമ്പുദേവൻ ത.	9497123690	
30	എ. കൃഷ്ണൻ	9605725253	
31	പതിക്കൽ. ജി. ജി. എ. ശ്രീജാ	9633909093	
32	പ്രദീപൻ പാതിക്കൽ, കണ്ണൂർ എം. പ്രഭാ	9447358138	
33	A. സൈലവി പാതിക്കൽ എ. സി. ജി.	85470788 88	
34	കോമൻ. സി. ജി. സി. ജി. പാതിക്കൽ, കണ്ണൂർ	8281233418	
35	സജിത്ത് സൈലവി പാതിക്കൽ	9846412368 171/21	
36	Krishna. TV 'Jayalakshmi' (H) Palkkikal	9846073169	

സാമൂഹിക പ്രത്യാഘാത പഠനം

കണ്ണാടി - പന്നിക്കോട് റോഡ് വിപുലീകരണം
 തേക്കുറിശ്ശി -1, തേക്കുറിശ്ശി -2, വില്ലേജുകൾ,
 പാലക്കാട്, ആലത്തൂർ താലൂക്കുകൾ, പാലക്കാട് ജില്ല

പൊതു അഭിപ്രായ സ്വീകരണം
 സ്ഥലം : തേക്കുറിശ്ശി പഞ്ചായത്ത് കമ്മ്യൂണിറ്റി ഹാൾ,
 തീയതി : 03/10/2023, സമയം: 10.00 എ.എം.


ക്രമ നം.	പേരും മേൽവിലാസവും	ഫോൺ നമ്പർ	ഒപ്പ്
1	ശ്രീ. സി. പ്രമോദൻ MLA		
2	മുഹമ്മദ് ഹുസൈൻ	9387774857	
3	ഇ. ജി. ഓ. എ. ടി. കെ. എസ്. പബ്ലിക് വർക്ക്സ് ഇൻസ്പെക്ടർ പബ്ലിക് വിൽഫെയർ ഓഫീസ്	9961663050	
4	എ. എ. ജി. വാർഡേൻ അസിസ്റ്റന്റ് പബ്ലിക് വിൽഫെയർ ഓഫീസ്	9037606484	
5	ജുഡീത്ത് ജേളി മാത്യു Assistant Executive Engineer, KRFB Palakkad	9562272217	
6	സജിത്. വി., Assistant Engineer, KRFB - MV, Palakkad/Haldappanam	9995755893	
7	മി. കെ. ജി. ഐ. എസ്. KRFB Palakkad	9847601172	
8	സുജിത്. ഐ. സി. ഇ. ഐ. എസ്.	949567647	

ക്രമ നം.	പേരും മേൽവിലാസവും	ഫോൺ നമ്പർ	ഒപ്പ്
9	R.M. Waleedhaher - Perazhara, Thunkalasshi	9847990377	
10	M.A. ദരൺ - കോട്ടയം അമ്മൂർ	9447531674 9447531674	
11	V.M. ദരൺ - കോട്ടയം പിള്ളൂർ	9645189829	
12	V.K. Balakrishnan	9895844131	 3/10/23
13	സി. മുഹമ്മദ് മുഹമ്മദ് - വാഴക്കര, കോട്ടയം.	9447632898	M.M.
14	Baburaj Melethil	9605527133	
15	Omana.A.	8921187275	Omana.A.
16	കെ.പി. R	9947677196	
17	പി.എസ്.എസ്. - വെ കോട്ടയം, കോട്ടയം	9447533461	
18	മു.വി.വേലായുധൻ കെ. കുമ്പളം വില്ലേജ്	9387768919	

ക്രമ നം.	പേരും മേൽവിലാസവും	ഫോൺ നമ്പർ	ഒപ്പ്
19	നമ്പൂയ്ക്കുപുഴ സി C.I.I.P.S	9744755914	
20	മുരുകുമാരൻ - സി 83, 103, 104, 105 മുരുകുമാരൻ	9961399579	
21	faizal H 1/499, Parpathare, Thenkurissi 678671	9946387426	
22	Vinod - P. വെലി മേൽ വിളമ്പൂർ Thenkurissi	9496763034	
23	Raji Chandran "Leena Sadan" Thenkurissi - P.O, 678671	9495530065	Raji Chandran
24	Achuthan kuttan. E s/o MUTHU CAKSHMI (B1. 18, 104/4)	9946255966	
25	P. RAJESH MOHAN. s/o LEELA. C 132/42 & 132/43	9349136729	
26	P. Vijayamma Vijaya Shalomoms Thenkurissi-p.o, Palakkad	7994231290	
27	RAMADAS. T.K. "PRANAVAR" THILLANKAD MANNALUR	9961360133	
28	SAKUNTHALA. T.K "ANURATHA" CHANDRANAHAR -PO, PALAKKAD - T	9349607222	











ക്രമ നം.	പേരും മേൽവിലാസവും	ഫോൺ നമ്പർ	ഒപ്പ്
29	P. RAJESH MOHAN	9349136729	
30	U.C. മഹേഷൻ	8943181652	
31	V.M. ഗോപാൽ		
32	മഹേഷൻ, മിനീപ തെങ്കുറിസ്സി	9207424650	
33	MINI. P REESIVAM, PAZHATHARA TENKURISSI 678671	9847028677	Mini-P
34	Rev. Fr. M. V. R. G. - Bharani, Pazhathara Tenkurissi - 678671	9446791657	
35	SUBBESH CHANDRAN PARAKKATJALAM Theruvalli	9447620845	
36	K. S. S. S. S. കെ.എസ്.എസ്.എസ്.എസ്. അസം.സെന്റർ	9446789717	
37	K. S. S. S. S. കെ.എസ്.എസ്.എസ്.എസ്. അസം.സെന്റർ	9446789717	
38	കെ.എസ്.എസ്.എസ്.എസ്. അസം.സെന്റർ തെങ്കുറിസ്സി	9846638800 61128, 61133	

ക്രമ നം.	പേരും മേൽവിലാസവും	ഫോൺ നമ്പർ	ഒപ്പ്
39	Kesavan Kutty - T.U THACHAMUCICAL VILAYANCHATHANUR VILAYANUR	9495356369	T.K. Kutty
40	JOTIYISH - T.U S/o T.K. Kesavan Kutty - Thachamucical VILAYANCHATHANUR	9495356369	T.K. Kutty
41	Krishnan Kutty - m "Kishan Valsan" Kuzhulanam	9447379093	K
42	വിമോള . പി c/o സർവ്വീസ് കോളേജ് പാലക്കാട് റവന്യൂ റോഡ് 678201	9496763034	P
44	പി. രാജശങ്കരൻ കോളേജ്, പാലക്കാട്, തെക്കേക്കര	9447531672	R
45	സർവ്വീസ് കോളേജ് പാലക്കാട്, തെക്കേക്കര	9495341893	S
46	Shoukath. A Kochamkulam Thunkanisi	9447621161	A
47	Sheena. v. k. Kochamkulam	9446224851	S
48	Adith. S pandath kalam	8129665992	A

ക്രമ നം.	പേരും മേൽവിലാസവും	ഫോൺ നമ്പർ	ഒപ്പ്
49	T.ദേവി കുറുവയിൽ കുറുവയിൽ തേൻകുറിശ്ശി	9400049665	
50	CHANDRAN. M. SAROVARAM, KURUVAYIL THENKURISSI	6292404020	Chandran.
51	GEETHA. G SAROVARAM, KURUVAYIL THENKURISSI	6282404029	Geetha
52	Ushakumari. V, KURUVAYIL THENKURISSI	9727922772	Ushak
53	SUNIL - G MSwathi Nilayam AMBALAVOOR THENKURISSI	965667048	Sunil
54	C. Leela	9784453094	C. Leela
55	A. Krishna Kulakam Padan. Ho. Vemballoor (PO) 9495015125	9495015125	A
56	Lakshmi. R. A.P.A. House Thillankad - Mannaluv. Po.	9544839338	Mubnelhan
57	M. S. Lakshmi Moothu chathu House Mannaluv. Po.	9747564307	m. s. lakshmi
58	K. S. Lakshmi M. S. Lakshmi Mannaluv. Po.	9747624277	K. S. Lakshmi






ക്രമ നം.	പേരും മേൽവിലാസവും	ഫോൺ നമ്പർ	ഒപ്പ്
59	Sandhya P VITAYAKUMARI - P.	8547182436	Sandhya P P. Vijayakumari
60	Sathyamandiram Thenkurissi (PO) Palakkad Dt. Kozhikode PIN-678671		
61	P. R. ശ്യാമപ്രസാദ് പനമൽ പിറമിട് പെരുമ്പള്ളി 678702 കുടുംബം V. 10	9947869648	ശ്യാമപ്രസാദ് P. R. S.
62	UNNIKRISHNAN C PRABHALAYA PAZHATHARA, THENKURISSI THENKURISSI - I VILLAGE	9995188195	Unnikrishnan
63	REMADEVI - C W/O C. PRABHAKARAN (Late) PRABHALAYA PAZHATHARA (PO) THENKURISSI, THENKURISSI - I VILLAGE.	9995188195	Remadevi
64	Achuthan Leathy. E s/o E. MATHULAKSHMI SREE CARI STHAL (H.O) PAULATHARA, THENKURISSI.	9946255965	E. Achuthan
65	INDULEKHA V w/o Syamprasad. T.S Thachamudical (H.O) Vilayannur, PKO.	9446444034	Indulekha
66	V.V. Sasikumar, (167/15) s/o (Late) V.K. Viswanathan, Eravakkode (House), Vilayannur.	9633637217 8907511866	V.V. Sasi Kumar M.P. Sandhya
67	Sugathakumari U Chaitram Mannaloor P.O 678502	9349234473	Sugathakumari
68	K. Ismail DURAGAPPARABILLI VILAYANNUR	9895183011	K. Ismail

ക്രമ നം.	പേരും മേൽവിലാസവും	ഫോൺ നമ്പർ	ഒപ്പ്
69	C. Vijayam W/o. Kate K. Velayudhan	9656339620	<u>C. Vijayam</u>
70	R. വാസുദേവൻ വിളംബരം.	9249295716	<u>R. Vasudevan</u>
71	ഉമ്മാമണി ഉമ്മിനീലി	9605665207 960565207	<u>Ummamoni</u>
72	Vyasan. S Thachamoochikaul. vilayanthachamoo	9447430376	<u>Vyasan</u>
73	Vijayakumar R. Kandath Kalem Palakkad, Kannadi, po	9446533138	<u>Vijayakumar</u>
74	N. BALAKRISHNAN MELATHIL HOUSE THARUVA GURU ICANNADY	9349609364	<u>N. Balakrishnan</u>
75	M. Venugopalan Kollakampadam (H) Vembattur (PO) PKD	9745032650	<u>M. Venugopalan</u>
76	SUBASH CHANDRAN S/O Narayanan PALAKKATKALAM THEKKURISSI	9447620846	<u>S. Subash Chandran</u>
77	UNNIK Unnikrishnan - v s/o velayudhan, Palliyath house. Kochamkulam, Thentkurissi	9809800016	<u>Unnikrishnan</u>
78	Jankajakshan P Janayanchira house, Perikkunnu Post Palakkad - 678702	9947713113	<u>Jankajakshan</u>

ക്രമ നം.	പേരും മേൽവിലാസവും	ഫോൺ നമ്പർ	ഒപ്പ്
79	കിരണിപ്പതി	9847560823	
80	A. Padmalochanan	9511158839	
81	Gopalan . c	9744721507	
82	NARAYANANKUTTY K. KANAKATH HOUSE, THARUVAKURUSS, KANNADI (P.O)	9495877992 (Thenkuzhissi- I village.)	
83	V-GUARD INDUSTRIES LTD CHATHAMKULAM KANNADI PO PALAKKAD 678701	9995899001	 03/10/2023
84	Praveena mahesh Uthram (HO) Thenkurissi Pazhathara	9645815102	
85	PuShpalatha . P Pazhathara (HO) Thenkurissi (PO) Palakkad P.S.	9745210164	
86	TANARAJAN KALATHIL HOUSE BARAKODE, VEMBALLUR	9048848779	
87	V. S. RAJAN VENKATESA NIVAS PAREKIROO VEMBALLUR, PO.	9446670481	 31/10/23
88	Ramchandhram - T Kulathingal - (HO) vilayam Palakkad. Thenkurissi	9645403168	

ക്രമ നം.	പേരും മേൽവിലാസവും	ഫോൺ നമ്പർ	ഒപ്പ്
89	VENUGOPAL. K. DR. PANAYANCHIRA House West Fishery West Road Palakkad Town - 678001	94474 22333	
90			
91	TK Rajithan, Thachamoodikal Sastha Nagar Palakkad - 678006	989536667	
92	TK Vinod Raj Thachamoodikal Uthayanur (P) Palakkad DV	944169 0327	
93	Komalam - M.S Kutuvai [Co] Theruvassil [Co] Palakkad [Co]	9744946061	
94	Sajathu K	884826750	
95	K.R. SADRANANDHAN Kandath Kdam Thiruvassil Konnad: Po Palakkad	9495169709	
96	PIRAJITHAN. PRAKASH OD. (H.D) VENBLEVURE (PO)	9744227299	
97	മുഹമ്മദ് ഞാൻ - ഞാൻ കോട്ടിക്കൽ - നോ വിളംബരം - } 12/1/12 കോട്ടിക്കൽ	8138814353	
98	മുഹമ്മദ് - T കോട്ടിക്കൽ - നോ വിളംബരം - } കോട്ടിക്കൽ	9809164653	

ക്രമ നം.	പേരും മേൽവിലാസവും	ഫോൺ നമ്പർ	ഒപ്പ്
99	Sajisha M.S. I Ward Member.	9061244951	
100	Benu.P ward member	9383466997	
101	Sajimihariadas XII -ward member.	9497128538	
102	Swaramanu. K IV Vice President.	9656339210	
103	Sasidharan - S Pozakkal House, Kannadi	974709934 5	
104	Gangadharan P Thiruvakkad. Kannadi	9747586052	
105	Sandayan K.	924756573	
106	B. Pradeesh. Punchacode. Ho, Mannalur. P.O.	9745473221	
107	Marah. Nohay. U. Socelalishu. Mysore	9349614292	

ക്രമ നം.	പേരും ഭേദവിവരവും	ഫോൺ നമ്പർ	ഒപ്പ്
108	SHIJU Kadungam, Thencumssii ward	9567318910	
109	Krishnanakudiyil ward 16, member	9447478877	
110	Struckanwar M.K ward. 11	9695755658	
111	Jagadambika - 11 15 - men	9633230058	
112	Greetham 10 men	9388573359	

Annexures - 6

കേരള സർക്കാർ
Government of Kerala
2023



Regn.No. KERBIL/2012/45073
dated 05-09-2012 with RNI
Reg No.KL/TV(N)/634/2021-2023

കേരള ഗസറ്റ്
KERALA GAZETTE
അസാധാരണം
EXTRAORDINARY

ആധികാരികമായി പ്രസിദ്ധപ്പെടുത്തുന്നത്
PUBLISHED BY AUTHORITY

വാല്യം 12 Vol. XII	തിരുവനന്തപുരം, വ്യാഴം Thiruvananthapuram, Thursday	2023 മേയ് 11 11th May 2023 1198 മേടം 27 27th Medam 1198 1945 വൈശാഖം 21 21st Vaisakha 1945	നമ്പർ No. } 1624
-----------------------	---	--	---------------------

ഫോറം നം 4

ചട്ടം 11(3) കാണുക

വിജ്ഞാപനം

DCPKD/1231/2022-C2

തീയതി: 23/03/2023

കേരള സർക്കാരിന്റെ 01/01/2022 തീയതിയിലെ ജി.ഒ. (ആർ ടി)നം . 14/2022/ആർ ഡി തിരുവനന്തപുരം ഉത്തരവ് പ്രകാരം 2013 ലെ ഭൂമി ഏറ്റെടുക്കൽ ന്യായമായ നഷ്ടപരിഹാരത്തിനും സുതാര്യതയ്ക്കും പുനരധിവാസത്തിനും പുനസ്ഥാപനത്തിനുമുള്ള അവകാശ ആക്ട് (2013 ലെ കേന്ദ്ര ആക്ട് നമ്പർ 30) പ്രകാരമുള്ള കളക്ടറുടെ ചുമതലകൾ നിർവ്വഹിക്കുവാൻ പാലക്കാട് കീഫ് ബി സ്പെഷ്യൽ തഹസീൽദാരെ നിയമിച്ചുത്തരവായിരിക്കുന്നതിനാലും

ഇതോടൊപ്പമുള്ള പട്ടികയിൽ വിവരിച്ചിട്ടുള്ള ഭൂമി ഒരു പൊതു ആവശ്യത്തിന് അതായത് കണ്ണാടി-പന്നിക്കോട് റോഡ് വിപുലീകരണത്തിനായി പാലക്കാട് ജില്ലയിലെ പാലക്കാട് താലൂക്കിലെ കണ്ണാടി-1, ആലത്തൂർ താലൂക്കിലെ തേങ്കിശ്ശി-1, തേങ്കിശ്ശി-2, എരിമയൂർ-2 എന്നീ വില്ലേജുകളിലായി ആവശ്യമുണ്ടെന്നോ ആവശ്യമുണ്ടായേക്കാമെന്നോ ജില്ലാ കളക്ടർക്ക് ബോധ്യമാകുന്നതിനാലും

2013 ലെ ഭൂമി ഏറ്റെടുക്കലിൽ ന്യായമായ നഷ്ടപരിഹാരത്തിനും സുതാര്യതയ്ക്കും പുനരധിവാസത്തിനും പുനസ്ഥാപനത്തിനുമുള്ള അവകാശ ആക്ട് (2013 ലെ കേന്ദ്ര ആക്ട് നമ്പർ

This is a digitally signed Gazette.
Authenticity may be verified through <https://compose.kerala.gov.in/>



30) വകുപ്പ് 4, ഉപവകുപ്പ് 1 ലെ വ്യവസ്ഥകൾക്കനുസൃതമായി ജില്ലാകളക്ടർ താഴെ പട്ടികയിൽ പറയുന്ന സ്ഥലത്ത് ഒരു സാമൂഹ്യപ്രത്യാഘാത വിലയിരുത്തൽ നടത്തുന്നതിന് തീരുമാനിച്ചിരിക്കുന്നതിനാൽ, ഇപ്പോൾ തന്മൂലം സാമൂഹ്യ പ്രത്യാഘാത വിലയിരുത്തൽ യൂണിറ്റായ കേരള വെള്ളപ്പുഴ ഹെൽത്ത് സർവ്വീസസ്, കളക്ടറേറ്റ് പി.ഒ, കോട്ടയം എന്ന സ്ഥാപനത്തെ നിയമം അനുശാസിക്കുന്ന രീതിയിലുള്ള സാമൂഹ്യപ്രത്യാഘാത പഠനം നടത്തുന്നതിനും, സാമൂഹ്യപ്രത്യാഘാത നിർവഹണ പദ്ധതി തയ്യാറാക്കുന്നതിനും ചുമതലപ്പെടുത്തിയിരിക്കുന്നു. ഈ പ്രക്രിയ ഒന്നരമാസത്തിനകം തീർക്കേണ്ടതാണ്. ഒരുകാരണവശാലും ആറ് മാസത്തിൽ കൂടുവാൻ പാടുള്ളതല്ല.

പട്ടിക

(ഏകദേശ വിസ്തീർണ്ണമാണ് ചേർത്തിരിക്കുന്നത്)

ജില്ല -പാലക്കാട്

ക്രമ നമ്പർ	താലൂക്ക്	വില്ലേജ്	ബ്ലോക്ക്	സർവ്വേ നമ്പർ	വിസ്തീർണ്ണം (ആർ)	തരം
1	പാലക്കാട്	കണ്ണാടി - 1	50	175/5	1.4171	പുരയിടം
2	പാലക്കാട്	കണ്ണാടി - 1	50	175/6		പുരയിടം
3	പാലക്കാട്	കണ്ണാടി - 1	50	175/7		പുരയിടം
4	പാലക്കാട്	കണ്ണാടി - 1	50	175/8		പുരയിടം
5	പാലക്കാട്	കണ്ണാടി - 1	50	176/1		നിലം
6	പാലക്കാട്	കണ്ണാടി - 1	50	176/2		നിലം
7	പാലക്കാട്	കണ്ണാടി - 1	50	176/3		പുറമ്പോക്ക് (റോഡ്)
8	പാലക്കാട്	കണ്ണാടി - 1	51	439/4		നിലം
9	പാലക്കാട്	കണ്ണാടി - 1	51	439/5		നിലം
10	പാലക്കാട്	കണ്ണാടി - 1	51	439/6		നിലം
11	ആലത്തൂർ	തേങ്കുറിശ്ശി-1	18	3/11	5.0816	പുരയിടം
12	ആലത്തൂർ	തേങ്കുറിശ്ശി-1	18	33/1		നിലം
13	ആലത്തൂർ	തേങ്കുറിശ്ശി-1	18	55/1		നിലം
14	ആലത്തൂർ	തേങ്കുറിശ്ശി-1	18	55/6		നിലം

This is a digitally signed Gazette.
Authenticity may be verified through <https://compose.kerala.gov.in/>



15	ആലത്തൂർ	തേക്കുറിശ്ശി-1	18	29/2	നിലം
16	ആലത്തൂർ	തേക്കുറിശ്ശി-1	18	56/4	നിലം
17	ആലത്തൂർ	തേക്കുറിശ്ശി-1	18	56/2	നിലം
18	ആലത്തൂർ	തേക്കുറിശ്ശി-1	18	56/1	നിലം
19	ആലത്തൂർ	തേക്കുറിശ്ശി-1	18	65/10	നിലം
20	ആലത്തൂർ	തേക്കുറിശ്ശി-1	18	71/1	നിലം
21	ആലത്തൂർ	തേക്കുറിശ്ശി-1	18	71/2	നിലം
22	ആലത്തൂർ	തേക്കുറിശ്ശി-1	18	72/7	നിലം
23	ആലത്തൂർ	തേക്കുറിശ്ശി-1	18	72/9	നിലം
24	ആലത്തൂർ	തേക്കുറിശ്ശി-1	18	72/10	നിലം
25	ആലത്തൂർ	തേക്കുറിശ്ശി-1	18	26/7	നിലം
26	ആലത്തൂർ	തേക്കുറിശ്ശി-1	18	24/7	നിലം
27	ആലത്തൂർ	തേക്കുറിശ്ശി-1	18	21/4	നിലം
28	ആലത്തൂർ	തേക്കുറിശ്ശി-1	18	18/2	നിലം
29	ആലത്തൂർ	തേക്കുറിശ്ശി-1	18	18/4	നിലം
30	ആലത്തൂർ	തേക്കുറിശ്ശി-1	18	18/6	നിലം
31	ആലത്തൂർ	തേക്കുറിശ്ശി-1	18	101/6	നിലം
32	ആലത്തൂർ	തേക്കുറിശ്ശി-1	18	101/5	നിലം
33	ആലത്തൂർ	തേക്കുറിശ്ശി-1	18	101/1	നിലം
34	ആലത്തൂർ	തേക്കുറിശ്ശി-1	18	101/2	നിലം
35	ആലത്തൂർ	തേക്കുറിശ്ശി-1	18	101/3	നിലം
36	ആലത്തൂർ	തേക്കുറിശ്ശി-1	18	101/4	നിലം
37	ആലത്തൂർ	തേക്കുറിശ്ശി-1	18	101/1	നിലം

This is a digitally signed Gazette.
Authenticity may be verified through <https://compose.kerala.gov.in/>



38	ആലത്തൂർ	തേക്കുറിശ്ശി-1	18	307/2	13.0612	നിലം
39	ആലത്തൂർ	തേക്കുറിശ്ശി-1	18	307/6		നിലം
40	ആലത്തൂർ	തേക്കുറിശ്ശി-1	18	306		നിലം
41	ആലത്തൂർ	തേക്കുറിശ്ശി-1	18	144/13		നിലം
42	ആലത്തൂർ	തേക്കുറിശ്ശി-1	18	144/7		നിലം
43	ആലത്തൂർ	തേക്കുറിശ്ശി-1	18	144/12		നിലം
44	ആലത്തൂർ	തേക്കുറിശ്ശി-1	18	148/2		പുരയിടം
45	ആലത്തൂർ	തേക്കുറിശ്ശി-1	18	301/2		പുരയിടം
46	ആലത്തൂർ	തേക്കുറിശ്ശി-1	19	2/23		പുരയിടം
47	ആലത്തൂർ	തേക്കുറിശ്ശി-1	19	122/7		പുരയിടം
48	ആലത്തൂർ	തേക്കുറിശ്ശി-1	19	122/8		പുരയിടം
49	ആലത്തൂർ	തേക്കുറിശ്ശി-1	19	122/13		പുരയിടം
50	ആലത്തൂർ	തേക്കുറിശ്ശി-1	19	123/4		പുരയിടം
51	ആലത്തൂർ	തേക്കുറിശ്ശി-1	19	123/3		പുരയിടം
52	ആലത്തൂർ	തേക്കുറിശ്ശി-1	19	123/2		പുരയിടം
53	ആലത്തൂർ	തേക്കുറിശ്ശി-1	19	123/1		പുരയിടം
54	ആലത്തൂർ	തേക്കുറിശ്ശി-1	20	64/8		പുരയിടം
55	ആലത്തൂർ	തേക്കുറിശ്ശി-1	20	64/15		പുരയിടം
56	ആലത്തൂർ	തേക്കുറിശ്ശി-2	19	138/6		നിലം
57	ആലത്തൂർ	തേക്കുറിശ്ശി-2	19	141/1		നിലം

This is a digitally signed Gazette.
Authenticity may be verified through <https://compose.kerala.gov.in/>



58	അലത്തൂർ	തേക്കുവീശ്ശി- 2	19	147/1	നിലം
59	അലത്തൂർ	തേക്കുവീശ്ശി- 2	19	147/3	നിലം
60	അലത്തൂർ	തേക്കുവീശ്ശി- 2	19	147/4	നിലം
61	അലത്തൂർ	തേക്കുവീശ്ശി- 2	19	147/5	നിലം
62	അലത്തൂർ	തേക്കുവീശ്ശി- 2	19	150/1	നിലം
63	അലത്തൂർ	തേക്കുവീശ്ശി- 2	19	154/11	നിലം
64	അലത്തൂർ	തേക്കുവീശ്ശി- 2	19	154/2	നിലം
65	അലത്തൂർ	തേക്കുവീശ്ശി- 2	19	158/1	പുരയിടം
66	അലത്തൂർ	തേക്കുവീശ്ശി- 2	19	158/6	നിലം
67	അലത്തൂർ	തേക്കുവീശ്ശി- 2	19	196/4	പുരയിടം
68	അലത്തൂർ	തേക്കുവീശ്ശി- 2	19	196/3	നിലം

This is a digitally signed Gazette.
Authenticity may be verified through <https://compose.kerala.gov.in/>



69	ആലത്തൂർ	തേക്കുറിശ്ശി-2	19	196/2	നിലം
70	ആലത്തൂർ	തേക്കുറിശ്ശി-2	19	196/1	നിലം
71	ആലത്തൂർ	തേക്കുറിശ്ശി-2	19	199/2	നിലം
72	ആലത്തൂർ	തേക്കുറിശ്ശി-2	19	199/1	നിലം
73	ആലത്തൂർ	തേക്കുറിശ്ശി-2	19	230/1	നിലം
74	ആലത്തൂർ	തേക്കുറിശ്ശി-2	19	230/7	നിലം
75	ആലത്തൂർ	തേക്കുറിശ്ശി-2	19	230/8	നിലം
76	ആലത്തൂർ	തേക്കുറിശ്ശി-2	19	230/9	നിലം
77	ആലത്തൂർ	തേക്കുറിശ്ശി-2	19	230/10	നിലം
78	ആലത്തൂർ	തേക്കുറിശ്ശി-2	19	233/1Confirm X	പുരയിടം
79	ആലത്തൂർ	തേക്കുറിശ്ശി-2	19	233/10	പുരയിടം

This is a digitally signed Gazette.
Authenticity may be verified through <https://compose.kerala.gov.in/>



90	അലത്തുർ	തേക്കുറിശ്ശി- 2	19	289/9		പുറമ്പോക്ക്
91	അലത്തുർ	തേക്കുറിശ്ശി- 2	19	292/1		നിലം
92	അലത്തുർ	തേക്കുറിശ്ശി- 2	19	292/2		നിലം
93	അലത്തുർ	തേക്കുറിശ്ശി- 2	19	292/3		നിലം
94	അലത്തുർ	തേക്കുറിശ്ശി- 2	19	292/4		നിലം
95	അലത്തുർ	തേക്കുറിശ്ശി- 2	19	292/5		നിലം
96	അലത്തുർ	തേക്കുറിശ്ശി- 2	19	292/6		പുരയിടം
97	അലത്തുർ	തേക്കുറിശ്ശി- 2	19	292/17		പുറമ്പോക്ക് (പഞ്ചായത്ത് കനാൽ)
98	അലത്തുർ	തേക്കുറിശ്ശി- 2	19	301/3		നിലം
99	അലത്തുർ	തേക്കുറിശ്ശി- 2	19	301/8		പുറമ്പോക്ക്
100	അലത്തുർ	തേക്കുറിശ്ശി- 2	19	301/47		നിലം

This is a digitally signed Gazette.
Authenticity may be verified through <https://compose.kerala.gov.in/>



101	ആലത്തൂർ	തേക്കറിശ്ശി- 2	19	301/9	നിലം
102	ആലത്തൂർ	തേക്കറിശ്ശി- 2	19	301/10	നിലം
103	ആലത്തൂർ	തേക്കറിശ്ശി- 2	19	301/11	നിലം
104	ആലത്തൂർ	തേക്കറിശ്ശി- 2	19	297/2	നിലം
105	ആലത്തൂർ	തേക്കറിശ്ശി- 2	19	297/3	പുറമ്പോക്ക്
106	ആലത്തൂർ	തേക്കറിശ്ശി- 2	20	147/5	നിലം
107	ആലത്തൂർ	തേക്കറിശ്ശി- 2	20	148/1	പുരയിടം
108	ആലത്തൂർ	തേക്കറിശ്ശി- 2	20	148/2	പുരയിടം
109	ആലത്തൂർ	തേക്കറിശ്ശി- 2	20	149/5	നിലം
110	ആലത്തൂർ	തേക്കറിശ്ശി- 2	20	149/6	പുരയിടം

This is a digitally signed Gazette.
Authenticity may be verified through <https://compose.kerala.gov.in/>



111	ആലത്തൂർ	തേക്കരിശ്ശി- 2	20	149/11	പുരയിടം
112	ആലത്തൂർ	തേക്കരിശ്ശി- 2	20	163/9	പുരയിടം
113	ആലത്തൂർ	തേക്കരിശ്ശി- 2	20	164/4	നിലം
114	ആലത്തൂർ	തേക്കരിശ്ശി- 2	20	164/5	നിലം
115	ആലത്തൂർ	തേക്കരിശ്ശി- 2	20	164/6	നിലം
116	ആലത്തൂർ	തേക്കരിശ്ശി- 2	20	167/14	പുരയിടം
117	ആലത്തൂർ	തേക്കരിശ്ശി- 2	20	167/15	പുരയിടം
118	ആലത്തൂർ	തേക്കരിശ്ശി- 2	20	168/2	നിലം
119	ആലത്തൂർ	തേക്കരിശ്ശി- 2	20	186/5	നിലം
120	ആലത്തൂർ	തേക്കരിശ്ശി- 2	20	190/11	നിലം
121	ആലത്തൂർ	തേക്കരിശ്ശി- 2	20	190/12	നിലം

This is a digitally signed Gazette.
Authenticity may be verified through <https://compose.kerala.gov.in/>



122	ആലത്തൂർ	തേക്കരിശ്ശി- 2	20	523/9	നിലം
123	ആലത്തൂർ	തേക്കരിശ്ശി- 2	20	523/14	നിലം
124	ആലത്തൂർ	തേക്കരിശ്ശി- 2	20	524/1	നിലം
125	ആലത്തൂർ	തേക്കരിശ്ശി- 2	20	524/7	നിലം
126	ആലത്തൂർ	തേക്കരിശ്ശി- 2	20	524/9	നിലം
127	ആലത്തൂർ	തേക്കരിശ്ശി- 2	20	524/14	നിലം
128	ആലത്തൂർ	തേക്കരിശ്ശി- 2	20	525/5	നിലം
129	ആലത്തൂർ	തേക്കരിശ്ശി- 2	20	525/6	നിലം
130	ആലത്തൂർ	തേക്കരിശ്ശി- 2	20	525/14	നിലം
131	ആലത്തൂർ	തേക്കരിശ്ശി- 2	20	525/15	നിലം
132	ആലത്തൂർ	തേക്കരിശ്ശി- 2	20	545/4	നിലം

This is a digitally signed Gazette.
Authenticity may be verified through <https://compose.kerala.gov.in/>



133	ആലത്തൂർ	തേക്കരിശ്ശി- 2	20	545/5		നിലം
134	ആലത്തൂർ	തേക്കരിശ്ശി- 2	20	545/8		നിലം
135	ആലത്തൂർ	തേക്കരിശ്ശി- 2	20	545/1		നിലം
136	ആലത്തൂർ	തേക്കരിശ്ശി- 2	20	545/3		നിലം
137	ആലത്തൂർ	തേക്കരിശ്ശി- 2	20	565/11		നിലം
138	ആലത്തൂർ	തേക്കരിശ്ശി- 2	20	565/15		നിലം
139	ആലത്തൂർ	തേക്കരിശ്ശി- 2	20	565/16		നിലം
140	ആലത്തൂർ	എരിമയൂർ- 2	22	380/3	2.2624	നിലം
141	ആലത്തൂർ	എരിമയൂർ 2	22	380/5		നിലം
142	ആലത്തൂർ	എരിമയൂർ 2	22	380/4		നിലം
143	ആലത്തൂർ	എരിമയൂർ 2	22	379/7		നിലം
144	ആലത്തൂർ	എരിമയൂർ 2	22	379/6		നിലം

This is a digitally signed Gazette.
Authenticity may be verified through <https://compose.kerala.gov.in/>



145	ആലത്തൂർ	എരിമയൂർ 2	22	408/1	നിലം
146	ആലത്തൂർ	എരിമയൂർ 2	22	408/5	നിലം
147	ആലത്തൂർ	എരിമയൂർ 2	22	408/6	നിലം
148	ആലത്തൂർ	എരിമയൂർ 2	22	408/7	നിലം
149	ആലത്തൂർ	എരിമയൂർ 2	22	408/8	പുരയിടം
150	ആലത്തൂർ	എരിമയൂർ 2	22	408/9	പുരയിടം

വിശദീകരണ കുറിപ്പ്

(ഇത് വിജ്ഞാപനത്തിന്റെ ഭാഗമാകുന്നതല്ല. എന്നാൽ പൊതു ഉദ്ദേശ്യം വെളിപ്പെടുത്തുന്നതിന് ഉദ്ദേശിച്ചുകൊണ്ടുള്ളതാണ്.)

ഭൂമി ഏറ്റെടുക്കൽ ന്യായമായ നഷ്ടപരിഹാരത്തിനും സുതാര്യതയ്ക്കും പുനരധിവാസത്തിനും പുനസ്ഥാപനത്തിനുമുള്ള അവകാശ ചട്ടങ്ങൾ 19/09/2015 ന് പ്രാബല്യത്തിൽ വന്നിട്ടുള്ളതും പ്രസ്തുത ചട്ടത്തിലെ റൂൾ 10 പ്രകാരം സാമൂഹ്യപ്രത്യാഘാത പഠനം നടത്തുന്നതിനായി സാമൂഹ്യ പ്രത്യാഘാത യൂണിറ്റിനെ നിയമിക്കേണ്ടതുണ്ട്. കണ്ണാടി-പന്നിക്കോട് റോഡ് വിപുലീകരണവുമായി ബന്ധപ്പെട്ട് പാലക്കാട് ജില്ലയിൽ പാലക്കാട് താലൂക്കിലെ കണ്ണാടി-1, ആലത്തൂർ താലൂക്കിലെ തേങ്കുറിശ്ശി-1, തേങ്കുറിശ്ശി-2, എരിമയൂർ - 2 എന്നീ വില്ലേജുകളിൽ ഭൂമി ഏറ്റെടുക്കുന്നതിന് അർത്ഥനാപത്രം ലഭിച്ചിട്ടുണ്ട്.

മേൽ ആവശ്യം കൈവരിക്കുവാൻ ഉദ്ദേശിച്ചാണ് വിജ്ഞാപനം പുറപ്പെടുവിക്കുന്നത്.

(ഒപ്പ്)

ജില്ലാ കളക്ടർ, പാലക്കാട്

PUBLISHED BY THE SUPERINTENDENT OF GOVERNMENT PRESSES
AT THE GOVERNMENT CENTRAL PRESS, THIRUVANANTHAPURAM, 2021

This is a digitally signed Gazette.
Authenticity may be verified through <https://compose.kerala.gov.in/>



Digitally signed by Veeran T
Date:2023.05.11 07:08:36 +05:30

80	ആചന്ദ്രൻ	തേക്കുറിശ്ശി- 2	19	233/11	നിലം
81	ആചന്ദ്രൻ	തേക്കുറിശ്ശി- 2	19	233/15	നിലം
82	ആചന്ദ്രൻ	തേക്കുറിശ്ശി- 2	19	233/16	നിലം
83	ആചന്ദ്രൻ	തേക്കുറിശ്ശി- 2	19	257/1	നിലം
84	ആചന്ദ്രൻ	തേക്കുറിശ്ശി- 2	19	257/2	നിലം
85	ആചന്ദ്രൻ	തേക്കുറിശ്ശി- 2	19	257/3	നിലം
86	ആചന്ദ്രൻ	തേക്കുറിശ്ശി- 2	19	265/1	നിലം
87	ആചന്ദ്രൻ	തേക്കുറിശ്ശി- 2	19	265/2	നിലം
88	ആചന്ദ്രൻ	തേക്കുറിശ്ശി- 2	19	265/12	നിലം
89	ആചന്ദ്രൻ	തേക്കുറിശ്ശി- 2	19	265/7	നിലം

This is a digitally signed Gazette.
Authenticity may be verified through <https://compose.kerala.gov.in/>



Annexures - 7

From
 NARAYANANKUTTY-K.
 KANAKATH HOUSE, THARUVAKURUSSE, KANNADI (P.O),
 PALAKKAD (Dt), KERALA - PIN-678701

TO
 THE CHAIRMAN,
 SOCIAL IMPACT ASSESSMENT UNIT,
 KERALA VOLUNTARY HEALTH SERVICES,
 MULLANKUZHI, KOTTAYAM-2.

Respected sir,

വിഷയം :- PWD റോഡ് നവീകരണം - കണ്ണാടി,
 തേക്കൂരൂർ, കൂനിയൂർ, നെയാറ
 റോഡ് - സ്കലം വിതരണ -
 നിലവിലുള്ള തോടിനെ ബാധിക്കുക
 - തോടിന്റെ തടസ്സം
 നിലനിർത്തൽ - സംബന്ധിച്ച് -
 സൂചിതം :- NIL

പാലക്കാട് ജില്ലയിൽ തേക്കൂരൂർ പഞ്ചായത്തിലെ തേക്കൂരൂർ I വില്ലേജിൽ 18/2 എന്ന സർവ്വേ നമ്പറിൽ ഉള്ള 22 അർ വില്ലേജിൽ വലയിൽ കൂടി ചെയ്യുന്ന നെൽകർഷകന്മാർക്കാണ്.

നിലവിലെ PWD റോഡിനും, വലയിനും ഇടയിൽ സുമാർ 6 മീറ്റർ വീതിയിൽ പാർപ്പിടത്തിക്കൊടുക്കുകയും, മധ്യഭാഗം കോൺക്രീറ്റ് ചെയ്യപ്പെട്ട ഒരു തോട് ഉണ്ട്. ബഹുമാനപ്പെട്ട കേരള സർക്കാർ ഏജൻസിയാണ് "CARA" 1988 - 1992 കാലഘട്ടത്തിൽ സിമന്റ് കോൺക്രീറ്റ് കൊണ്ട് എന്റെ നെൽവലയിന്റെ 80 മീറ്റർ ദൂരവും, എന്റെ വലയ്ക്ക് നിർമ്മിക്കുന്ന സുലഭന നിന്നും 600 മീറ്റർ ദൂരം കിരീടലൂ കൊണ്ട് പാർപ്പിടത്തി കൊടുക്കുകയും ചെയ്തിട്ടുണ്ട്.

ഇവിടെയുള്ള തോടിൽ കർഷകർ താൽക്കാലിക തടയണ [ബണ്ടി] നിർമ്മിച്ചാണ് 18/2 എന്ന സർവ്വേ നമ്പറിലുള്ള നെൽവയൽ വഴി താഴെത്തുള്ള സുമാർ 25 ഏക്കറോളം വലയ്ക്കിലെ നെൽകൂടി ഉണ്ടാക്കി ഭൂമിയിൽ ഇല്ലാതെ വിളവെടുക്കുകയും ചെയ്യുന്നത്. കൂടാതെ ഈ തോടിൽ വന്നു ചേരുന്ന ഒരു ശാഖ നെയാറ - തേക്കൂരൂർ - പാലക്കാട് റോഡിന് സമാന്തരമായി വടക്കേത്തറ ബസ് സ്റ്റോപ്പിന്

(P T O - - 2)

2

സമീപത്തു നിന്നും ആരംഭിച്ച് ഈ തോട്ടിൽ എത്തിച്ചേരുന്നവർക്കു. കൂടാതെ 2018, 2019, 2020 എന്നീ വർഷങ്ങളിൽ അനുഭവപ്പെട്ട പ്രളവ കാലത്തും, കനത്ത മഴ പെയ്യുന്ന ഇലാവർഷകാലത്തും ഒഴുകിയെത്തിച്ചിരുന്ന അധികജലം ഈ തോട്ടു വഴി കടന്നുപോയതിനാൽ ഞങ്ങളുടെ നെൽ വയലുകളെ ബാധിച്ചിരുന്നു. രണ്ടാം വിള നെൽകൃഷിക്ക് വേണ്ടി മലമ്പുഴ ഡാമിൽ നിന്നും വിട്ടുതരുന്ന ജലം ഈ തോട്ടിലെ ഈടുക്കു വഴിയാണ് ഞങ്ങളുടെ വയലുകളിലേക്കെത്തുന്നത്.

നിർദ്ദേശ്യവശാൽ റോഡ് നവീകരണത്തിന്റെ മുന്നോടിയായി ഞാനുകൂടിയുള്ള കർഷകരുടെ അറിവോ, അനുഭവമില്ലാതെ "R-70" എന്ന നമ്പരുള്ള അതിരടയാളങ്ങളും (മഞ്ഞകുപ്പ്) റോഡരികു തോട്ടും കടന്ന് വയലിന്റെ അരികിൽ സ്ഥാപിച്ചിരിക്കുന്ന സമാനമായി R-71, R-72, R-73 എന്നീ നമ്പരുകളുള്ള അതിരടയാളങ്ങളും സമീപ വയലുകളിൽ തോട്ടും കടന്ന് സ്ഥാപിച്ചിരിക്കുന്നു.

റോഡിന്റെ നവീകരണത്തിന്റെ ഭാഗമായി തോട്ട് നികത്തുകയോ, തോട്ടിന്റെ മുകളിലൂടെ റോഡ് ഇട്ട് മൂടുകയോ, ഗതി തിരിച്ച് വിട്ടുകയോ ചെയ്യാൽ ഈ പ്രദേശത്തെ നെൽവയലുകൾ തരിശിടേണ്ട ഗതി പരം.

ആയതിനാൽ താങ്കൾ ഇക്കാര്യത്തിൽ ഇടപെട്ട് നെർഭരവലിൽ കിടക്കുന്ന റോഡിന് സമാന്തരമായി ഏകദേശം 200 മീറ്റർ ദൂരത്തോളം ഒഴുകി പ്രധാന തോട്ടിൽ എത്തിച്ചേരുന്ന കൈവഴിയും, ഏകദേശം 30 മീറ്റർ ദൂരമുള്ള പ്രധാന തോട്ടിനും യാതൊരു വിധ മാറ്റവും പരാതാ വിധം റോഡിന്റെ നവീകരണ പ്രവൃത്തികൾ നിർവ്വഹിക്കുമെന്ന് വിനയത്തോടെ അപേക്ഷിക്കുന്നു.

THANKS!
16-08-2023
copy to
Thanking you,
yours Faithfully
mob: no: 9495877992
① THE HON'BLE MINISTER FOR REVENUE.
② THE DISTRICT COLLECTOR, PALAKKAD
③ THE EXECUTIVE ENGINEER, P.W.D. ROADS DIVISION, PALAKKAD.

List of Enclosure:- Sketch showing existing PWD ROAD, affected drainage (Thodu) & paddy fields.



